

REPÚBLICA FEDERATIVA DO BRASIL
GOVERNO DO ESTADO DE SANTA CATARINA

**SECRETARIA DE ESTADO DO DESENVOLVIMENTO ECONÔMICO
SUSTENTÁVEL**

Elaboração dos Planos Municipais de Saneamento Básico – Edital
0012/2009

Plano Municipal de Saneamento Básico de Ponte Alta

VOLUME I

Consolidação do Plano Municipal de Saneamento Básico

Dezembro de 2011



GOVERNO DO ESTADO DE SANTA CATARINA

João Raimundo Colombo

Governador

**SECRETARIA DE ESTADO DO DESENVOLVIMENTO ECONÔMICO
SUSTENTÁVEL**

Paulo Roberto Barreto Bornhausen

Secretário de Estado

DIRETORIA DE SANEAMENTO E MEIO AMBIENTE - DSMA

Luiz Antônio Garcia Corrêa

Diretor

COORDENAÇÃO DE PROJETOS ESPECIAIS

Daniel Casarin Ribeiro

Coordenador de Projetos Especiais

GERÊNCIA DE DRENAGEM URBANA, ÁGUA E ESGOTO – GEDRA

Thays Saretta Sulzbach

Gerente de Drenagem Urbana, Água e Esgoto

COMISSÃO TÉCNICA DE ANÁLISE E ACOMPANHAMENTO DO PROJETO

Bruno Henrique Beilfuss - Eng.º Florestal

Catiusia Gabriel – Bióloga

Cláudio Caneschi - Eng.º Civil

Cleiton Prestes Guedes – Eng.º Civil

Daniel Casarin Ribeiro - Eng.º Agrônomo

Eduardo Sartor Scangarelli – Geólogo

Frederico Gross - Eng.º Ambiental

Livia Ceretta – Geógrafa

Lúcia Andrea de Oliveira Lobato – Eng.ª Agrônoma

Maureen Albina Gonçalves – Pedagoga

Milton Aurelio Uba de Andrade Junior. – Eng.º Ambiental

Robson Ávila Wolff - Eng.º Sanitarista

Solano Andreis - Eng.º Agrônomo

Stevens Spagnollo – Eng.º Sanitarista e Ambiental

Thays Saretta Sulzbach – Bióloga

Victor Speck – Eng.º Ambiental

EQUIPE TÉCNICA E DE APOIO DO CONSÓRCIO SOTTEPA/IGUATEMI/AR

COORDENADOR GERAL

Sílvio Humberto Vieira Régis – Eng.º. Civil

CREA/BA nº 2628-D

COORDENADORES DE EQUIPE

Cláudio Luís de Souza Alves - Eng.º. Civil

CREA/BA nº 20637-D

Ciro Loureiro Rocha - Eng.º. Civil

RS 005707

Ricardo José Barbato do Amaral- Eng.º. Civil

CREA/SC 37.923-8

Carlos Henrique Barbato do Amaral- Eng.º. Civil

CREA/SC 017275-2

ESPECIALISTAS

Adão dos Santos - Geógrafo

CREA/SC 7628-9

Almir José Machado- Eng.º. Civil

CREA/SC 014052-4

Marcelo Monte Carlo Silva Fonseca –

Eng.º. Sanitarista e Ambiental

CREA/SC 092114-9

Maria Teresinha de Resenes Marcon - Geógrafa

CREA/SC 21442-1

Diogo Ferreira Alves - Eng° Sanitarista e Ambiental

CREA/SC 099471-6

Sânia Fortunato de Bem - Eng° Sanitarista e Ambiental

CREA/SC 102235-2

Andreza Martins - Eng° Sanitarista e Ambiental

CREA/SC 65816-3

Saulo de Castro – Advogado

OAB/SC 2817

EQUIPE DE APOIO TÉCNICO

Mario L. Zimmermann

Economista – CORECON/SC 2154

Rosane F Buzatto

Arquiteta e Urbanista – CREA/SC 022.827-4

Geraldo Vieira

Geógrafo – CREA/SC 0783554-7

Camila Aguiar Vieira

Geógrafa – CREA/SC 096219-0

Emanoel F. da Cunha

Geógrafo – CREA/SC 085817-5

Rodrigo R Matos

Geógrafo – CREA/SC 079263-5

Fábio Leonardo Ramos Salvador

Estagiário - Eng. Sanitária e Ambiental

EQUIPE DE APOIO ADMINISTRATIVO

Jaqueline Machado Cardoso

Assistente técnico

LISTA DE FIGURAS

Figura 1: Saneamento como direito público e social	27
Figura 2: Abrangência do saneamento integrado.....	30
Figura 3: Diferentes tipos de cenários alternativos.....	67



LISTA DE QUADROS

Quadro 1: Representação de pontos de CDP.....	37
Quadro 2: Representação de áreas CDP.....	37
Quadro 3: Tipos de demandas e priorização das áreas de ação.....	38
Quadro 4: Alternativas de compatibilização das necessidades e disponibilidades dos serviços de saneamento	65
Quadro 5: Índice de atendimento no Cenário Tendencial	70
Quadro 6: Índice de atendimento no Cenário de Universalização ou Desejável.....	74
Quadro 7: Índice de atendimento no cenário normativo	78
Quadro 8: Indicadores de saúde, econômicos e sociais para as diferentes unidades territoriais.....	83
Quadro 9: Escala da situação de salubridade ambiental presente nos Municípios.....	89
Quadro 10: Estados progressivos do IMSAS	90
Quadro 11: Listas de meio para geração de publicidade.....	103
Quadro 12: Programas, Projetos e Ações Necessárias ao Sistema de Abastecimento de Água	123
Quadro 13: Programas, Projetos e Ações Necessárias ao Sistema de Esgotamento Sanitário	139
Quadro 14: Programas, Projetos e Ações Necessárias ao Sistema de Limpeza Urbana e Manejo dos Resíduos Sólidos.....	153
Quadro 15: Programas, Projetos e Ações Necessárias ao Sistema de Drenagem Urbana	163
Quadro 16: Programas do governo federal com ações diretas de saneamento básico	174
Quadro 17: Programa do governo federal com ações relacionadas ao saneamento básico	175
Quadro 18: Unidades de Planejamento, Complexos Hidrográficos e Comunidades.	197
Quadro 19: Estrutura do Plano Estratégico da Bacia do Rio Canoas.....	198
Quadro 20: Projeção financeira para os serviços de abastecimento de água e esgotamento sanitário	205

Quadro 21: Projeção financeira para os serviços de limpeza pública e manejo de resíduos sólidos	207
Quadro 22: Projeção financeira para os serviços de drenagem urbana e manejo das águas pluviais.....	208
Quadro 23: Projeção financeira para os serviços de saneamento básico	209

LISTA DE TABELAS

Tabela 1: Evolução populacional de Ponte Alta	42
Tabela 2: Taxas médias de crescimento anual geométrico em Ponte Alta.....	43
Tabela 3: Projeção segundo taxa de crescimento do IBGE	53
Tabela 4: Estimativa da necessidade de produção de água ao longo do horizonte do Plano	55
Tabela 5: Hierarquização das demandas CDP do sistema de abastecimento de água	56
Tabela 6: Estimativas de evolução das vazões de contribuição sanitária ao longo do horizonte do Plano	57
Tabela 7: Hierarquização das demandas do sistema de esgotamento sanitário	58
Tabela 8: Estimativa de geração de resíduos sólidos ao longo do horizonte do Plano.....	59
Tabela 9: Hierarquização das demandas do sistema de manejo dos resíduos sólidos	60
Tabela 10: Projeção de incremento de vias urbanas.....	61
Tabela 11: Hierarquização das demandas do sistema de drenagem urbana	62
Tabela 12: Investimentos e receitas no Cenário Tendencial	71
Tabela 13: Resultado financeiro entre investimentos e receitas no Cenário Tendencial	71
Tabela 14: Resultado financeiro entre investimentos e receitas no cenário de Universalização ou Desejável	75
Tabela 15: Resultado financeiro entre investimentos e receitas de Universalização ou Desejável.....	75
Tabela 16: Estimativa da evolução da população atendida e número de economias e ligações no sistema de abastecimento da área urbana.....	114
Tabela 17: Estimativa de incremento de rede e de substituição de parte da rede implantada no sistema de abastecimento da área urbana.....	115
Tabela 18: Estimativa de evolução do índice de atendimento e da população atendida na área rural	116
Tabela 19: Estimativa da redução do índice de perdas físicas de água	119
Tabela 20: Estimativa da evolução de implantação de rede coletora de esgoto na área urbana	132

Tabela 21: Estimativa da evolução do número de ligações de esgoto na área urbana	133
Tabela 22: Estimativa da evolução do índice de atendimento na área rural.....	134
Tabela 23: Estimativa do Índice de atendimento pelo sistema público ao longo do horizonte do Plano	147
Tabela 24: Estimativa do aumento da produção de resíduos sólidos urbanos ao longo do horizonte do Plano	148
Tabela 25: Estimativa de evolução e eficiência dos serviços de coleta seletiva	149
Tabela 26: Estimativa de volume de resíduos domiciliares para coleta convencional e disposição final com reciclagem prévia ao longo do horizonte do Plano.	150
Tabela 27: Estimativa da quantidade de resíduos valorizados, ao longo do horizonte do Plano	151
Tabela 28: Estimativa de incremento de pavimentação de vias e recuperação de vias com sistema de drenagem urbana.....	159
Tabela 29: Recursos para o PAC 2 – Saneamento – Cidade Melhor (em bilhões de reais)172	
Tabela 30: PPA do Município de Ponte Alta 2010-2013 – Resumo dos programas e ações relativas ao saneamento.	192
Tabela 31: Ações de emergências e contingências para eventos críticos relacionados ao abastecimento de água.....	220
Tabela 32: Ações de emergências e contingências para eventos críticos relacionados ao esgotamento sanitário.....	221
Tabela 33: Ações de emergências e contingências para eventos críticos relacionados a coleta e destinação de resíduos sólidos.....	223
Tabela 34: Ações de emergências e contingências para eventos críticos relacionados ao sistema de drenagem pluvial urbana.....	223

LISTA DE SIGLAS

ANA	Agência Nacional de Águas
APA	Área de Prioridade de Ação
ABNT	Associação Brasileira de Normas Técnicas
AMURES	Associação dos Municípios da Região Serrana
APP	Área de Preservação Permanente
BADESC	Agência de Fomento do Estado de Santa Catarina
BNDES	Banco Nacional de Desenvolvimento Econômico e Social
CEF	Caixa Econômica Federal
CAD	<i>Computer-Aided Design</i>
CASAN	Companhia Catarinense de Água e Saneamento
CEPA	Centro de Socioeconomia e Planejamento Agrícola
CIRAM	Centro de Informações de Recursos Ambientais de Hidrometeorologia de Santa Catarina
CDP	Condicionantes, Deficiências e Potencialidades
CERH	Conselho Estadual de Recursos Hídricos
CNRH	Conselho Nacional de Recursos Hídricos
COINCO	Consórcio Intermunicipal do Contestado
ConCidades	Conselho das Cidades
CONAMA	Conselho Nacional do Meio Ambiente
CREA	Conselho Regional de Engenharia, Arquitetura e Agronomia
DEPOS/BNDES	Departamento de Operações Especiais
DENSP	Departamento de Engenharia de Saúde Pública
EPAGRI	Empresa de Pesquisa Agropecuária e Extensão Rural de Santa Catarina S.A
ERAB	Estação de Recalque de Água Bruta
EGEM	Escola de Gestão Municipal
ETE	Estação de Tratamento de Esgoto
ETA	Estação de Tratamento de Água
FATMA	Fundação do Meio Ambiente
FECAM	Federação Catarinense de Municípios
FGTS	Fundo de Garantia por Tempo de Serviço
FAT	Fundo de Amparo ao Trabalhador
FEPEMA	Fundo Especial de Proteção ao Meio Ambiente
FEHIDRO	Fundo Estadual de Recursos Hídricos
FNMA	Fundo Nacional do Meio Ambiente
FUNASA	Fundação Nacional de Saúde
GES	Grupo Executivo de Saneamento Básico
GPS	<i>Global Positioning System</i>
IPTU	Imposto sobre a Propriedade Predial e Territorial Urbana
IDH	Índice de Desenvolvimento Humano
IDHM	Índice de Desenvolvimento Humano Municipal
IMSAS	Índice Municipal de Salubridade Ambiental e Sanitária

ISA	Índice de Salubridade Ambiental
IAB	Indicador de Abastecimento de Água
IES	Indicador de Esgotamento Sanitário
IRS	Indicador de Resíduos Sólidos
IDU	Indicador de Drenagem Urbana
IAD	Indicador de Avaliação e Desempenho de Aterros de Resíduos Sólidos Urbanos
ICS	Índice de Cobertura com o Serviço de Coleta Seletiva de Resíduos Sólidos Urbanos em Relação à População Total
ICC	Índice de Cobertura com o Serviço de Coleta Convencional de Resíduos Sólidos Urbanos em Relação à População Total
IBGE	Instituto Brasileiro de Geografia e Estatística
IAB	Indicador de Avaliação e Desempenho de Aterros de Resíduos Sólidos Urbanos
IDU	Indicador de Drenagem Urbana
INSS	Instituto Nacional de Seguridade Social
LDO	Lei de Diretrizes Orçamentárias
LOA	Lei do Orçamento Anual
NBR	Norma Brasileira
ODM	Objetivos de Desenvolvimento do Milênio
OGU	Orçamento Geral da União
ONU	Organização das Nações Unidas
PNRS	Política Nacional de Resíduos Sólidos
PMSB	Plano Municipal de Saneamento Básico
PNUD	Programa das Nações Unidas para o Desenvolvimento
PPA	Planos Plurianuais
PLANSAB	Plano Nacional de Saneamento Básico
PLANASA	Plano Nacional de Saneamento
PGIRSU	Plano de Gerenciamento Integrado de Resíduos Sólidos Urbanos
PAC.	Programa de Aceleração do Crescimento
PSF	Programa de Saúde da Família
PPPs	Parcerias Público-Privadas
PNRH	Política Nacional de Recursos Hídricos
PNRS	Política Nacional de Resíduos Sólidos
PAC	Programa de Aceleração do Crescimento
PMSS	Programa de Modernização do Setor de Saneamento
RH	Região Hidrográfica
SAA	Sistema de Abastecimento de Água
SEBRAE	Serviço Brasileiro de Apoio às Micro e Pequenas Empresas
SDR	Secretaria de Estado de Desenvolvimento Regional
SDS	Secretaria de Estado do Desenvolvimento Econômico Sustentável
SIDRA	Sistema IBGE de Recuperação Automática
SNIS	Sistema Nacional de Informações em Saneamento
SINISA	Sistema Nacional de Informações em Saneamento Ambiental
SIG	Sistema de Informações Geográficas
SRTM	<i>Shuttle Radar Topography Mission</i>
TJLP	Taxa de Juros de Longo Prazo

TI	Tecnologia da Informação
UGPLAN	Unidade de Gerenciamento do Plano
UH	Unidades Hidrográficas
UNIPLAC	Universidade do Planalto Catarinense
UFSC	Universidade Federal de Santa Catarina
UDESC	Universidade do Estado de Santa Catarina
UP	Unidade de Planejamento



SUMÁRIO

APRESENTAÇÃO	25
1 PRINCÍPIOS E CONSIDERAÇÕES GERAIS	27
1.1 PRINCÍPIOS.....	27
1.2 ÁREAS DE ABRANGÊNCIA DO PMSB	29
2 METODOLOGIA APLICADA	31
2.1 FUNDAMENTAÇÃO LEGAL DO PLANO	31
2.2 PERÍODO DO PROJETO.....	34
2.3 PROCESSO DE PARTICIPAÇÃO DA SOCIEDADE NA ELABORAÇÃO DO PLANO.....	34
2.4 DIAGNÓSTICO	35
2.5 PROGNÓSTICO, PROGRAMAS, PROJETOS, AÇÕES, EMERGÊNCIAS E CONTIGÊNCIAS	40
2.6 PROJEÇÃO POPULACIONAL	41
2.6.1 <i>EVOLUÇÃO POPULACIONAL</i>	41
2.7 MECANISMOS E PROCEDIMENTOS PARA A AVALIAÇÃO SISTEMÁTICA DA EFICIÊNCIA E EFICÁCIA DAS AÇÕES PROGRAMADAS E MECANISMOS DE PARTICIPAÇÃO SOCIAL	45
2.8 SISTEMA DE INFORMAÇÕES	46
3 DIAGNÓSTICO	47
3.1 SOCIAMBIENTAL	47
3.2 ABASTECIMENTO DE ÁGUA.....	48
3.3 ESGOTAMENTO SANITÁRIO.....	50
3.4 LIMPEZA URBANA E MANEJO DE RESÍDUOS SÓLIDOS	51
3.5 DRENAGEM E MANEJO DE ÁGUAS PLUVIAIS.....	52

4	PROJEÇÃO POPULACIONAL E PROGNÓSTICO DAS DEMANDAS DOS SETORES DE SANEAMENTO.....	53
4.1	PROJEÇÃO POPULACIONAL ADOTADA.....	53
4.2	DEMANDAS E PROJEÇÕES DOS SERVIÇOS PÚBLICOS DE SANEAMENTO.	54
4.2.1	<i>DEMANDAS E PROJEÇÕES PARA OS SETORES</i>	<i>54</i>
4.2.1.1	<i>DEMANDA ESTIMADA PARA ABASTECIMENTO DE ÁGUA.....</i>	<i>54</i>
4.2.1.2	<i>DEMANDA ESTIMADA PARA ESGOTAMENTO SANITÁRIO</i>	<i>56</i>
4.2.1.3	<i>PROJEÇÕES DE PRODUÇÃO DE RESÍDUOS SÓLIDOS URBANOS.....</i>	<i>58</i>
4.2.1.4	<i>PROJEÇÃO DAS NECESSIDADES DE DRENAGEM E MANEJO DE ÁGUAS PLUVIAIS.....</i>	<i>60</i>
4.2.2	<i>ALTERNATIVAS DE COMPATIBILIZAÇÃO DAS CARÊNCIAS DE SERVIÇOS PÚBLICOS DE SANEAMENTO BÁSICO COM AS AÇÕES DECORRENTES DO PLANO .</i>	<i>62</i>
4.2.3	<i>CENÁRIOS ALTERNATIVOS DAS DEMANDAS POR SERVIÇOS DE SANEAMENTO BÁSICO</i>	<i>67</i>
4.2.3.1	<i>CENÁRIO TENDENCIAL.....</i>	<i>69</i>
4.2.3.2	<i>CENÁRIO DE UNIVERSALIZAÇÃO OU DESEJÁVEL</i>	<i>73</i>
4.2.3.3	<i>CENÁRIO NORMATIVO.....</i>	<i>77</i>
5	PROGRAMAS, PROJETOS E AÇÕES NECESSÁRIAS PARA ATINGIR OS OBJETIVOS E AS METAS.....	81
5.1	CARACTERIZAÇÃO E AVALIAÇÃO DA SITUAÇÃO DE SALUBRIDADE AMBIENTAL DO MUNICÍPIO.....	81
5.1.1	<i>ÍNDICE DE SALUBRIDADE AMBIENTAL E SANITÁRIA PARA O MUNICÍPIO DE PONTE ALTA</i>	<i>85</i>
5.1.1.1	<i>INDICADOR DE ABASTECIMENTO DE ÁGUA</i>	<i>86</i>
5.1.1.2	<i>INDICADOR DE ESGOTAMENTO SANITÁRIO.....</i>	<i>87</i>
5.1.1.3	<i>INDICADOR DE RESÍDUOS SÓLIDOS</i>	<i>87</i>
5.1.1.4	<i>INDICADOR DE DRENAGEM URBANA</i>	<i>88</i>
5.1.1.5	<i>ÍNDICE MUNICIPAL DE SALUBRIDADE AMBIENTAL E SANITÁRIA</i>	<i>89</i>

5.2	FORMULAÇÃO DE ESTRATÉGIAS, POLÍTICAS E DIRETRIZES PARA ALCANÇAR OS OBJETIVOS E METAS.....	91
5.2.1	<i>PROGRAMAS ESTRUTURANTES.....</i>	<i>95</i>
5.2.1.1	<i>MODERNIZAÇÃO ADMINISTRATIVA, GESTÃO PARTICIPATIVA E FINANCIAMENTO DO PLANO.....</i>	<i>95</i>
5.2.1.1.1	Programa de Fortalecimento Técnico-Institucional.....	96
5.2.1.1.2	Programa de Mobilização Social pelo Saneamento Básico Municipal .	100
5.2.1.1.3	Programa de Educação Sanitária e Ambiental.....	103
5.2.1.1.4	Programa de Implantação, Manutenção e Avaliação do Sistema de Informações de Saneamento Básico	106
5.2.1.1.5	Programa de Interesse e Inclusão Social	107
5.2.1.1.6	Programa de Ações Complementares e Intersetoriais	108
5.2.1.1.7	Programas Normativos: Elaboração/revisão da legislação pertinente ao saneamento básico.....	110
5.2.2	<i>PROGRAMAS SETORIAIS.....</i>	<i>112</i>
5.2.2.1	<i>AÇÕES NECESSÁRIAS AO SISTEMA DE ABASTECIMENTO DE ÁGUA.....</i>	<i>112</i>
5.2.2.1.1	Programa de Ampliação, Manutenção e Modernização do Sistema de Abastecimento de Água.....	113
5.2.2.1.2	Programa de Identificação, Proteção e Controle dos Mananciais Superficiais e Subterrâneos.....	117
5.2.2.1.3	Programa de Controle de Perdas e Uso Racional da Água.....	118
5.2.2.1.4	Programa de Monitoramento da Qualidade e dos Padrões de Potabilidade da Água.....	120
5.2.2.1.5	Programa de Eficiência Energética	121
5.2.2.1.6	Hierarquização e priorização dos programas, projetos e ações do sistema de abastecimento de água.....	125
5.2.2.2	<i>PROGRAMAÇÃO DAS AÇÕES NECESSÁRIAS AO SISTEMA DE ESGOTAMENTO SANITÁRIO.....</i>	<i>128</i>
5.2.2.2.1	Programa de Implantação, Operação, Manutenção e Ampliação do Sistema de Esgotamento Sanitário.....	130

5.2.2.2.2	Programa de Monitoramento e Controle da Eficiência da Estação de Tratamento de Efluentes.....	135
5.2.2.2.3	Programa de Conscientização com Relação à Implantação do Sistema.....	136
5.2.2.2.4	Hierarquização e priorização dos programas, projetos e ações referentes ao sistema de esgotamento sanitário.....	141
5.2.2.3	<i>PROGRAMAÇÃO DAS AÇÕES NECESSÁRIAS AO SISTEMA DE MANEJO DOS RESÍDUOS SÓLIDOS E LIMPEZA URBANA</i>	142
5.2.2.3.1	Programa de Ampliação, Operação e Manutenção do Sistema Público de Limpeza Urbana e Manejo de Resíduos Sólidos Urbanos.....	144
5.2.2.3.2	Programa de Coleta Seletiva e Valorização.	149
5.2.2.3.3	Programa de Mobilização e Conscientização com Relação a Implantação de Coleta Seletiva.....	151
5.2.2.3.4	Hierarquização e Priorização dos Programas, Projetos e Ações Referentes ao Sistema de Limpeza Urbana e Manejo dos Resíduos Sólidos	155
5.2.2.4	<i>AÇÕES NECESSÁRIAS AO SISTEMA DE MANEJO DAS ÁGUAS PLUVIAIS E DRENAGEM URBANA</i>	156
5.2.2.4.1	Programa de Implantação, Recuperação e Manutenção das Redes de Macro e Microdrenagem	158
5.2.2.4.2	Programa de Melhoria da Qualidade dos Recursos Hídricos	160
5.2.2.4.3	Programa de Apoio a Prevenção e Erradicação de Riscos	160
5.2.2.4.4	Hierarquização e priorização dos programas, projetos e ações referentes ao sistema de manejo de águas pluviais e drenagem urbana.....	165
5.2.3	<i>HIERARQUIZAÇÃO ENTRE OS SETORES DO SANEAMENTO</i>	166
6	IDENTIFICAÇÃO DOS PROGRAMAS E DAS POSSÍVEIS FONTES DE FINANCIAMENTO E COMPATIBILIDADE COM OS RESPECTIVOS PLANOS PLURIANUAIS E COM OUTROS PLANOS GOVERNAMENTAIS CORRELATOS.....	169
6.1	PROGRAMAS E FONTES DE FINANCIAMENTO	169
6.1.1	<i>PRINCIPAIS FONTES DE FINANCIAMENTO PARA ALCANCE DOS OBJETIVOS DE METAS DO PMSB</i>	172

6.1.1.1	<i>FONTES DE RECURSOS FEDERAIS</i>	176
6.1.1.2	<i>FONTES DE RECURSOS DO ESTADO DE SANTA CATARINA</i>	187
6.1.2	<i>OS PLANOS PLURIANUAIS (PPA) E OS PROGRAMAS E AÇÕES DE SANEAMENTO</i>	190
7	FORMULAÇÃO DOS MECANISMOS DE ARTICULAÇÃO E INTEGRAÇÃO DOS AGENTES QUE COMPÕEM A POLÍTICA NACIONAL DE SANEAMENTO BÁSICO	193
7.1	<i>A GESTÃO DOS RECURSOS HÍDRICOS – UM PROCESSO PARTICIPATIVO</i>	195
8	ADOÇÃO DE PARÂMETROS PARA A GARANTIA DO ATENDIMENTO ESSENCIAL À SAÚDE PÚBLICA	199
9	APRESENTAÇÃO DAS CONDIÇÕES DE SUSTENTABILIDADE E EQUILÍBRIO ECONÔMICO-FINANCEIRO DA PRESTAÇÃO DOS SERVIÇOS EM REGIME DE EFICIÊNCIA	203
10	AÇÕES PARA EMERGÊNCIAS E CONTINGÊNCIAS	211
10.1	<i>MEDIDAS PARA A HOMOLOGAÇÃO DO PLANO DE EMERGÊNCIA E CONTINGÊNCIA</i>	213
10.2	<i>MEDIDAS PARA A VALIDAÇÃO DO PLANO DE EMERGÊNCIA E CONTINGÊNCIA</i>	214
10.3	<i>MEDIDAS PARA A ATUALIZAÇÃO DO PLANO</i>	214
10.4	<i>ESTABELECIMENTO DE PLANOS DE RACIONAMENTO E AUMENTO DE DEMANDA TEMPORÁRIA</i>	215
10.4.1	<i>AÇÕES PARA RACIONAMENTO E AUMENTO DE DEMANDA PARA O SISTEMA DE ABASTECIMENTO DE ÁGUA</i>	216
10.4.1.1	<i>AÇÕES PARA RACIONAMENTO</i>	216
10.4.1.2	<i>AUMENTO DA DEMANDA TEMPORÁRIA</i>	216
10.4.2	<i>AÇÕES PARA O AUMENTO DE DEMANDA PARA O SISTEMA DE ESGOTAMENTO SANITÁRIO</i>	217

10.4.3	<i>AÇÕES PARA O AUMENTO DE DEMANDA DO SISTEMA DE COLETA E DESTINAÇÃO FINAL DE RESÍDUOS SÓLIDOS E LIMPEZA PÚBLICA.....</i>	<i>218</i>
10.4.4	<i>AÇÕES PARA O AUMENTO DE DEMANDA DO SISTEMA DE DRENAGEM PLUVIAL URBANA</i>	<i>218</i>
10.5	<i>PLANOS DE AÇÃO PARA EVENTOS CRÍTICOS.....</i>	<i>219</i>
10.5.1	<i>AÇÕES DE EMERGÊNCIAS E CONTINGÊNCIAS PARA OS EVENTOS CRÍTICOS VINCULADOS AO ABASTECIMENTO DE ÁGUA.....</i>	<i>219</i>
10.5.2	<i>AÇÕES DE EMERGÊNCIAS E CONTINGÊNCIAS PARA OS EVENTOS CRÍTICOS VINCULADOS AO SISTEMA DE ESGOTAMENTO SANITÁRIO.....</i>	<i>220</i>
10.5.3	<i>AÇÕES DE EMERGÊNCIAS E CONTINGÊNCIAS PARA OS EVENTOS CRÍTICOS VINCULADOS AO SISTEMA DE COLETA E DESTINAÇÃO DOS RESÍDUOS SÓLIDOS.....</i>	<i>221</i>
10.5.3.1	<i>COM RELAÇÃO À COLETA DE RESÍDUOS</i>	<i>221</i>
10.5.3.2	<i>COM RELAÇÃO À DESTINAÇÃO FINAL.....</i>	<i>222</i>
10.5.4	<i>AÇÕES DE EMERGÊNCIAS E CONTINGÊNCIAS PARA OS EVENTOS CRÍTICOS VINCULADOS AO SISTEMA DE DRENAGEM PLUVIAL URBANA.....</i>	<i>223</i>
10.6	REGRAS DE ATENDIMENTO E FUNCIONAMENTO OPERACIONAL PARA SITUAÇÃO CRÍTICA NA PRESTAÇÃO DE SERVIÇOS PÚBLICOS DE SANEAMENTO BÁSICO	224
10.6.1	<i>MECANISMOS TARIFÁRIOS DE CONTINGÊNCIA.....</i>	<i>224</i>
11	MECANISMOS E PROCEDIMENTOS PARA A AVALIAÇÃO SISTEMÁTICA DA EFICIÊNCIA E EFICÁCIA DAS AÇÕES PROGRAMADAS E MECANISMOS DE PARTICIPAÇÃO SOCIAL NESTE PROCESSO.....	227
12	SISTEMA DE INFORMAÇÕES	231

REFERÊNCIAS233

APÊNDICE A – MINUTA DO PROJETO DE LEI QUE INSTITUI A POLÍTICA MUNICIPAL DE SANEAMENTO DO MUNICÍPIO DE PONTE ALTA239

APÊNDICE B - PROPOSTA DE PROJETO DE LEI QUE INSTITUI O PLANO MUNICIPAL DE SANEAMENTO BÁSICO DE PONTE ALTA265



APRESENTAÇÃO

Conforme exigência prevista no Artigo 9º, Parágrafo I, da Lei Federal nº11.445, de 05 de janeiro de 2007, que “estabelece diretrizes nacionais para o saneamento básico”, fica o **Município de Município de Ponte Alta** obrigado a elaborar o Plano Municipal de Saneamento Básico (PMSB). Tal Plano será um requisito prévio para que o município possa ter acesso aos recursos públicos não onerosos e onerosos para aplicação em ações de saneamento ambiental.

O Plano abrange os serviços relativos a abastecimento de água, esgotamento sanitário, limpeza urbana e manejo de resíduos sólidos, como também, drenagem e manejo de águas pluviais.

Em atendimento as atividades contratuais previstas no Termo de Referência do Edital de **Concorrência Pública N°0012/09** da Secretaria de Estado do Desenvolvimento Econômico Sustentável (SDS), o **Consórcio SOTEP/IGUATEMI/AR** apresenta neste trabalho o **Volume I - Consolidação do Plano Municipal de Saneamento Básico com os projetos de lei que institui a Política Municipal de Saneamento Básico (APÊNDICE A) e o Plano Municipal de Saneamento Básico de Ponte Alta (APÊNDICE B).**

O conteúdo sistematizado do Plano Municipal de Saneamento de Ponte Alta consta também dos volumes, abaixo identificados, que são partes integrantes do referido Plano:

Volume II - Processo participativo da sociedade na elaboração do Plano;

Volume III - Diagnóstico da situação atual do saneamento e seus impactos nas condições de vida da população.

Volume IV - Prognóstico, objetivos, metas de curto, médio e longo prazo para a universalização dos serviços de saneamento; Programas, projetos e ações necessárias para atingir os objetivos e metas; e Ações para emergência e contingência.

Volume V - Mecanismos e procedimentos para a avaliação sistemática da eficiência

e eficácia das ações programadas e mecanismos de participação social neste processo e Elaboração do Sistema de Informações do Plano de Saneamento.

1 PRINCÍPIOS E CONSIDERAÇÕES GERAIS

1.1 PRINCÍPIOS

O saneamento é vital para a saúde, acentua o desenvolvimento social e é um bom investimento econômico, melhora a qualidade ambiental, deve ser acessível e constitui direito de todos os cidadãos do Planeta. Estas são as mensagens chave do “Ano Internacional do Saneamento” declarado pela Organização das Nações Unidas (ONU) para 2008, com o propósito de fomentar as iniciativas ao redor do mundo, com vistas ao alcance das metas do milênio (Figura 1).

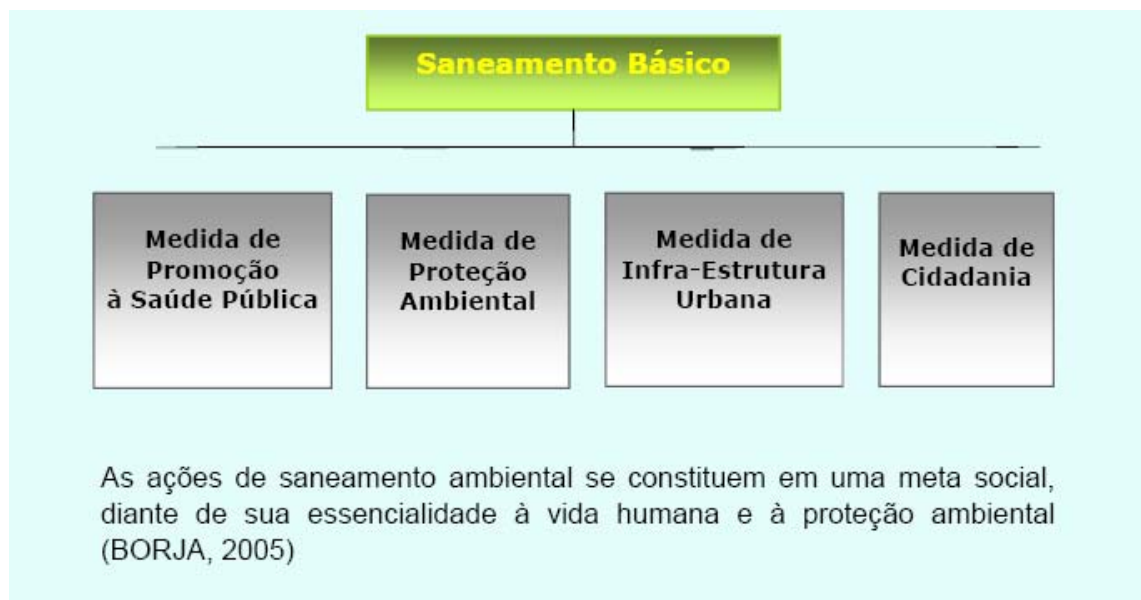


Figura 1: Saneamento como direito público e social
Fonte: BRASIL. Secretaria de Saneamento Ambiental, 2008.

Saneamento básico é o conjunto dos serviços e instalações de abastecimento de água, esgotamento sanitário, limpeza urbana e manejo de resíduos sólidos, drenagem e manejo das águas pluviais urbanas.

As ações de saneamento são consideradas preventivas para a saúde, quando garantem a qualidade da água de abastecimento, a coleta, o tratamento e a disposição adequada de dejetos humanos e resíduos sólidos. Elas também são

necessárias para prevenir a poluição dos corpos de água e a ocorrência de enchentes e inundações.

A partir de 2007, com a Lei nº 11.445, a prestação dos serviços públicos de saneamento básico deve observar uma série de condições que garanta o acesso de todos a serviços de qualidade e com continuidade. As obrigações e responsabilidades do poder público e dos prestadores de serviço estão claramente definidas, assim como os direitos da sociedade. Essa lei define a obrigatoriedade de todos os municípios na elaboração tanto da Política, como do Plano Municipal de Saneamento Básico. Entre seus princípios destacam-se:

I - universalização do acesso;

II - integralidade, compreendida como o conjunto de todas as atividades e componentes de cada um dos diversos serviços de saneamento básico, propiciando à população o acesso na conformidade de suas necessidades e maximizando a eficácia das ações e resultados;

III - abastecimento de água, esgotamento sanitário, limpeza urbana e manejo dos resíduos sólidos realizados de formas adequadas à saúde pública e à proteção do meio ambiente;

IV - disponibilidade, em todas as áreas urbanas, de serviços de drenagem e de manejo das águas pluviais adequados à saúde pública e à segurança da vida e do patrimônio público e privado;

V - adoção de métodos, técnicas e processos que considerem as peculiaridades locais e regionais;

VI - articulação com as políticas de desenvolvimento urbano e regional, de habitação, de combate à pobreza e de sua erradicação, de proteção ambiental, de promoção da saúde e outras de relevante interesse social, para as quais o saneamento básico seja fator determinante;

VII - eficiência e sustentabilidade econômica;

VIII - utilização de tecnologias apropriadas, considerando a capacidade de pagamento dos usuários e a adoção de soluções graduais e progressivas;

IX - transparência das ações baseada em sistemas de informações e processos decisórios institucionalizados;

X - controle social;

XI - segurança, qualidade e regularidade;

XII - integração das infraestruturas e serviços com a gestão eficiente dos recursos hídricos.

Planejar o setor do saneamento básico é essencial para estabelecer a forma de atuação de todas as instituições e órgãos responsáveis, ressaltando a importância da participação da sociedade nas decisões sobre as prioridades de investimentos, a organização dos serviços, dentre outras. Assim, o PMSB é o instrumento onde são definidas as prioridades de investimentos, os objetivos e metas de forma a orientar a atuação dos prestadores de serviços, num trabalho conjunto poder público e sociedade civil.

1.2 ÁREAS DE ABRANGÊNCIA DO PMSB

O PMSB de Ponte Alta tem como abrangência as seguintes áreas:

- a) **Abastecimento de Água Potável** que compreende as atividades, infraestruturas e instalações necessárias ao abastecimento público de água potável, desde a captação até as ligações prediais e respectivos instrumentos de medição;
- b) **Esgotamento Sanitário** que compreende as atividades, infraestruturas e instalações operacionais de coleta, transporte, tratamento e disposição final adequados dos esgotos sanitários, desde as ligações prediais até o seu lançamento final no meio ambiente;
- c) **Limpeza Urbana e Manejo dos Resíduos Sólidos**, que abrange atividades, infraestruturas, instalações operacionais de coleta, transporte, transbordo, tratamento e destino do lixo doméstico e do lixo originário da varrição e limpeza de logradouros e vias públicas; e

d) **Drenagem e Manejo das Águas Pluviais Urbanas**, que compreende as atividades, infraestruturas e instalações operacionais de drenagem urbana de águas pluviais, de transporte, detenção ou retenção para o amortecimento de vazões e cheias, tratamento e disposição final das águas pluviais drenadas nas áreas urbanas.

Além dessas áreas de abrangência, o PMSB como instrumento de política pública, deve ser construído a partir das relações entre saneamento, saúde pública e meio ambiente, envolvendo além das variáveis sanitárias, aspectos sociais, culturais e econômicos (Figura 2).



Figura 2: Abrangência do saneamento integrado
 Fonte: BRASIL. Secretaria Nacional de Saneamento Ambiental, 2008.

2 METODOLOGIA APLICADA

2.1 FUNDAMENTAÇÃO LEGAL DO PLANO

O serviço público de saneamento básico é tratado expressamente na CRFB/88, quando determina as competências da União, dos Estados-membros, do Distrito Federal e dos Municípios, nos art. 21, XX e 23, IX, limitando-se apenas à fixação das atribuições dos referidos entes.

A partir de 2007, com a Lei nº 11.445 do Saneamento Básico, a prestação dos serviços públicos de saneamento básico deve observar uma série de condições que garanta o acesso de todos a serviços de qualidade e com continuidade. As obrigações e responsabilidades do poder público e dos prestadores de serviço estão claramente definidas, assim como os direitos da sociedade. Essa lei define a obrigatoriedade de todos os municípios na elaboração tanto da Política, como do Plano Municipal de Saneamento Básico. Entre seus princípios destacam-se:

I - universalização do acesso;

II - integralidade, compreendida como o conjunto de todas as atividades e componentes de cada um dos diversos serviços de saneamento básico, propiciando à população o acesso na conformidade de suas necessidades e maximizando a eficácia das ações e resultados;

III - abastecimento de água, esgotamento sanitário, limpeza urbana e manejo dos resíduos sólidos realizados de formas adequadas à saúde pública e à proteção do meio ambiente;

IV - disponibilidade, em todas as áreas urbanas, de serviços de drenagem e de manejo das águas pluviais adequados à saúde pública e à segurança da vida e do patrimônio público e privado;

V - adoção de métodos, técnicas e processos que considerem as peculiaridades locais e regionais;

VI - articulação com as políticas de desenvolvimento urbano e regional, de habitação, de combate à pobreza e de sua erradicação, de proteção ambiental, de promoção da saúde e outras de relevante interesse social voltado para a melhoria da qualidade de vida;

VII - eficiência e sustentabilidade econômica;

VIII - utilização de tecnologias apropriadas, considerando a capacidade de pagamento dos usuários e a adoção de soluções graduais e progressivas;

IX - transparência das ações baseada em sistemas de informações e processos decisórios institucionalizados;

X - controle social;

XI - segurança, qualidade e regularidade;

XII - integração das infraestruturas e serviços com a gestão eficiente dos recursos hídricos.

Planejar o saneamento básico é essencial para estabelecer a forma de atuação de todas as instituições e órgãos responsáveis, ressaltando a importância da participação da sociedade nas decisões sobre as prioridades de investimentos, a organização dos serviços, dentre outras. Assim, o PMSB é o instrumento onde são definidas as prioridades de investimentos, os objetivos e metas de forma a orientar a atuação dos prestadores de serviços, num trabalho conjunto entre o poder público e a sociedade civil.

Neste prisma, essa lei elenca a universalização dos serviços dentre os princípios fundamentais expressos em seu art. 2º; a definição do saneamento básico em seu art.º 3; a possibilidade de delegação dos Serviços Públicos de Saneamento Básico, nos Termos do art. 241 da Constituição Federal e da Lei nº. 11.107/05, com as responsabilidades do titular dos serviços, a exigência de contrato e suas condições de validade, a coordenação, o controle e a articulação de distintos prestadores de atividades interdependentes, a disciplina da instituição de fundos aos quais poderão ser destinadas parcelas das receitas para custear o plano e a universalização do setor, as disposições relativas à prestação regionalizada, as normas relativas ao planejamento, à regulação e aos direitos dos usuários, à sustentabilidade econômico-financeira, aos requisitos mínimos de qualidade técnica e controle social.

A Lei nº. 12.305, de 2 de agosto de 2010, que cria a Política Nacional de Resíduos Sólidos (PNRS) traz 57 artigos e diversas determinações, entre elas à logística reversa, que obriga fabricantes, importadores, distribuidores e vendedores a fazerem o recolhimento de embalagens usadas.

O tratamento legal do saneamento básico está presente em alguns dispositivos de leis ordinárias que não tratam especificamente deste serviço público, mas guardam estreita relação com seus objetivos, tais como:

- A Lei do Parcelamento do Solo (Lei nº. 6.776/79) que preceitua a obrigatoriedade de planejar e executar obras referentes à implantação dos serviços de saneamento básico;
- A Lei Orgânica da Saúde (Lei nº. 8.080/90) que dispõe sobre diferentes aspectos relacionados com a saúde, entre eles o meio ambiente e o saneamento básico;
- A Política Nacional de Recursos Hídricos (Lei nº. 9.433/97) que prescreve a importância da regionalização por bacia hidrográfica para efeitos de planejamento e gestão dos recursos hídricos;
- O Estatuto da Cidade (Lei nº. 10.257/01) que introduz diretrizes de ordenação e o controle do uso do solo com relação às questões ambientais, como a poluição, a degradação ambiental e os limites de sustentabilidade ambiental.
- A Lei de Consórcios Públicos (Lei nº. 11.107/05) que estabeleceu a possibilidade de consorciamento para a gestão associada de serviços públicos;
- O Sistema Nacional de Habitação de Interesse Social que cria o Fundo Nacional de Habitação de Interesse Social (Lei nº. 11.124/05).

O Ministério das Cidades, por meio do Conselho das Cidades, instituiu 3 (três) resoluções para orientar a confecção dos Planos Municipais de Saneamento Básico, note-as:

- **Resolução Recomendada nº 32/07 do Conselho das Cidades** – que recomenda a realização de uma Campanha Nacional de sensibilização e

mobilização, visando à elaboração e implementação dos Planos de Saneamento Básico;

- **Resolução Recomendada nº33/07 do Conselho das Cidades** – que recomenda prazos para a elaboração dos Planos de Saneamento Básico e instituição de Grupo de Trabalho para formular proposta de planejamento para a elaboração do Plano Nacional de Saneamento Básico;
- **Resolução Recomendada nº75/09 do Conselho das Cidades** – que estabelece orientações relativas à Política de Saneamento Básico e ao conteúdo mínimo dos Planos de Saneamento Básico.

2.2 PERÍODO DO PROJETO

O Termo de Referência estabeleceu que o Plano de Saneamento Básico contemplasse as projeções das demandas dos serviços de saneamento para o horizonte de projeto de **20 anos** (2011-2030) com as seguintes metas:

- Imediatas ou emergenciais – até 03 anos;
- Curto Prazo – entre 04 e 9 anos;
- Médio prazo – entre 10 e 15 anos;
- Longo prazo – entre 16 e 20 anos.

2.3 PROCESSO DE PARTICIPAÇÃO DA SOCIEDADE NA ELABORAÇÃO DO PLANO

O processo de participação da sociedade na construção do Plano Municipal de Saneamento Básico contribui para que haja uma interpretação mais real da situação sanitária municipal; bem como abre a oportunidade para que os diferentes atores sociais possam atuar de forma pró-ativa nas ações de saneamento, compreendendo seu processo, aprimorando suas prioridades e fiscalizando sua implementação.

Como primeiro envolvimento foi composto o Grupo Executivo de Saneamento Básico (GES) de Ponte Alta por Decreto do Poder Público Municipal de nº.078/2010,

com representantes do poder público e privado e da sociedade civil organizada, com a missão de acompanhar, informar e homologar os produtos referentes a cada fase deste plano.

Este GES participou das reuniões e das oficinas referentes as fases do Plano, que antecederam as Audiências Públicas (abertas a toda a comunidade). Todo o processo de Audiências Públicas foram devidamente divulgadas, através da rádio local, dos jornais, panfletos e cartazes para mobilizar toda a população. (**Volume II**).

2.4 DIAGNÓSTICO

Os estudos para o Diagnóstico da situação de cada um dos serviços de saneamento básico foram elaborados a partir de dados secundários e primários, contendo a área de abrangência, inspeções de campo e coletas de dados. O diagnóstico contemplou, ainda, a apresentação de indicadores sanitários, epidemiológicos, ambientais e socioeconômicos, apontando as causas das deficiências detectadas para os serviços de saneamento básico.

Para a análise e sistematização das informações, de forma a auxiliar na elaboração dos diagnósticos setoriais, adotou-se a **Sistemática das Condicionantes, Deficiências e Potencialidades (CDP)**, constituindo-se em uma ferramenta importante na definição de estratégias de planejamento. Através desta sistemática, os dados levantados, confrontados com indicadores ou parâmetros, foram avaliados e classificados em três grupos de demanda:

A **Sistemática CDP** aplicada na elaboração do Plano Municipal de Saneamento Básico apresenta basicamente um método de ordenação criteriosa e operacional dos problemas e fatos, resultantes das pesquisas e dos levantamentos, proporcionando uma apresentação compreensível, facilmente visualizável e compatível com a situação atual do município. Essa sistemática atribui funções dentro do processo do saneamento básico, significando que as tendências desse processo podem ser percebidas com maior facilidade.

Conjuntamente com a apresentação dos elementos e informações em forma de tabelas efetuou-se uma análise descritiva dos fatores encontrados quanto a sua

relevância global e as consequências da não consideração dos mesmos. Estas informações classificadas foram organizadas nas seguintes áreas de interesse: Aspectos socioeconômicos; Aspectos ambientais; Abastecimento de água; Esgoto; Drenagem; Resíduos Sólidos, que representam a base para a seleção dos elementos apresentados graficamente nos mapas.










Após a classificação dos elementos nos segmentos do saneamento básico, a Sistemática CDP definiu as áreas prioritárias de ação com a sistematização dessas informações, de acordo com a sequência abaixo:

- 1º - Áreas que possuem CDP;
- 2º - Áreas que possuem CD;
- 3º - Áreas que possuem CP;
- 4º - Áreas que possuem DP;
- 5º - Áreas que possuem apenas D;
- 6º - Áreas que possuem apenas P;
- 7º - Áreas que possuem apenas C.

Para a atividade de representação dos elementos pontuais na cartografia utilizou-se numerais inseridos nas diferentes legendas (Quadro 1) e para a representação das áreas foram utilizadas tonalidades ou hachuras diferenciadas (Quadro 2).







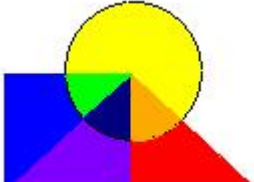
Elemento Gráfico	Descrição
	Quadrados para Condicionantes
	Triângulos para Deficiências
	Círculos para Potencialidades

Quadro 1: Representação de pontos de CDP.
Fonte: SANTA CATARINA, 1998.

			CONDICIONANTES
			DEFICIÊNCIAS
			POTENCIALIDADES

Quadro 2: Representação de áreas CDP.
Fonte: SANTA CATARINA, 1998?

Os elementos dos diversos setores identificados como CDP localizados dentro da área de interesse para o planejamento foram plotados em três mapas distintos. A superposição das informações nestes mapas resultou no **Mapa Síntese** das áreas prioritárias de ação (Quadro 3).

LOCAL	ELEMENTOS	TIPOS DE DEMANDAS	PRIORIDADE
	CONDICIONANTES	MANUTENÇÃO	7º - Áreas que possuem apenas C
	POTENCIALIDADES	INOVAÇÃO	6º - Áreas que possuem apenas P
	DEFICIÊNCIAS	MELHORIA	5º - Áreas que possuem apenas D
	DEFICIÊNCIAS + POTENCIALIDADES	CONSOLIDAÇÃO	4º - Áreas que possuem DP
	CONDICIONANTES + POTENCIALIDADES	PRESERVAÇÃO	3º - Áreas que possuem CP
	CONDICIONANTES + DEFICIÊNCIAS	RECUPERAÇÃO	2º - Áreas que possuem CD
	CONDICIONANTES + DEFICIÊNCIAS + POTENCIALIDADES	ÁREAS PRIORITÁRIAS DE AÇÃO (APA)	1º - Áreas que possuem CDP

Quadro 3: Tipos de demandas e priorização das áreas de ação.
 Fonte: SANTA CATARINA, 1998.

O processo cartográfico teve início com a análise e escolha das bases a serem utilizadas no projeto. Tendo como base o que foi solicitado no Termo de Referência em termos de escala dos produtos requeridos.

O Termo de Referência especifica uma escala de 1:50.000 ou 1:100.000 para a esfera municipal e 1:5.000 para a área urbana. Com base nestes parâmetros acessou-se às seguintes bases:

- Cartas topográficas do Instituto Brasileiro de Geografia e Estatística (IBGE) nas escalas acima citadas para o município;
- Modelo Digital de Elevação do Estado em formato *Shuttle Radar Topography Mission* (SRTM);
- Material cedido pela Fundação do Meio Ambiente de Santa Catarina (FATMA) contendo a hidrografia de todo o Estado, rede de transporte rodoviário e ferroviário estadual e divisas municipais;
- O arquivo digital das Unidades Hidrográficas readequadas com os limites da Agência Nacional de Águas;
- Levantamento de campo executado pela equipe de trabalho;
- Imagens do satélite Cbers;
- Imagens do município e da área urbana retiradas do *Google Earth Pro*.

No decorrer do trabalho a cartografia oriunda do IBGE mostrou-se inadequada (desatualizada) sendo descartada para este projeto. Do *site* oficial da Empresa de Pesquisa Agropecuária e Extensão Rural de Santa Catarina (EPAGRI) e do Centro de Informações de Recursos Ambientais e de Hidrometeorologia de Santa Catarina (CIRAM) foi baixado o modelo digital de elevação do estado para a geração de diversos produtos como, curvas de nível com espaçamento de 10 metros de toda a área do projeto, mapas de altimetria e mapas de declividade.

Do material da FATMA foi utilizada a parte hidrográfica que serviu como base para a delimitação cartográfica das Áreas de Preservação Permanente (APPs) legais; uma vez que os limites municipais fornecidos foram gerados numa escala incompatível com a precisão requerida pelo projeto. A rede de transporte não foi utilizada por ser deficiente no que tange a precisão cartográfica e atualização.

A malha ferroviária está sendo inserida nos mapas quando necessária como elemento de cartografia básica. Foi realizado um trabalho de readequação dos limites municipais. Onde o limite municipal é um rio, este segmento foi retificado pelo limite hidrográfico do material fornecido e quando se tratava de linha seca não foi alterado.

Com referência as Unidades Hidrográficas (UH) foram consideradas apenas os critérios hidrológicos e, posteriormente, foram codificadas de acordo com a Resolução nº 30, de 11 de dezembro de 2002, do Conselho Nacional de Recursos Hídricos (CNRH).

Foi realizado levantamento de campo, executado com equipamento tipo GPS com locação de pontos significativos para o projeto e posterior processamento das informações em escritório.

A utilização das imagens de satélite *Cbers* se mostrou incompatível com o projeto proposto, estas imagens não fornecem a resolução espacial necessária para contemplação dos dois níveis do projeto (municipal e urbano) e geraria um processo de retrabalho técnico significativo, pois, elas se encontram em *datum* diferente do requerido pelo projeto. Desta maneira optou-se pela aquisição das imagens publicadas no Google Earth, com a licença “Pro” onde foram capturadas em resolução compatível com o projeto, sendo, posteriormente, realizados processos de tratamento digital de imagens, como por exemplo, georreferenciamento e disponibilização das mesmas para o setor técnico trabalhar em cima de uma base *raster* confiável. Toda digitalização executada em *software* de *Computer Aided Design* (CAD) e Sistema de Informações Geográficas (SIG) foi realizada tendo como pano de fundo estas imagens o que forneceu ao produto, escala e coordenada X, Y.

2.5 PROGNÓSTICO, PROGRAMAS, PROJETOS, AÇÕES, EMERGÊNCIAS E CONTIGÊNCIAS

A metodologia de construção do Prognóstico (Fase III); dos Programas, Projetos e Ações (Fase IV) e das Ações de Emergências e Contingências (Fase V) deu-se a

partir dos subsídios técnicos resultantes do Diagnóstico do Saneamento Básico de Ponte Alta e das projeções populacionais para o horizonte do Plano.

.As combinações das demandas oriundas do Diagnóstico e das projeções populacionais são tratadas como medidas de mitigação, melhoria, ampliação e adequação da infraestrutura de saneamento, tendo como objetivo a universalização dos serviços. Ou seja, basicamente, as demandas para a universalização dos serviços de saneamento, bem como para a garantia de sua funcionalidade dentro dos padrões adequados de qualidade, segurança à população em termos de saúde pública e proteção ao meio ambiente, são resultantes de duas fontes de informações: a metodologia de planejamento e as demandas oriundas das projeções populacionais.

Com base nos elementos identificados e que caracterizam o estado atual das estruturas e características dos serviços de saneamento básico, foi aplicada a Sistemática de CDP constante da fase de Diagnóstico do município.

Essa sistemática representa uma ordenação dos dados que possibilita sua análise de forma sistematizada e compreensível, de fácil visualização, que permite uma visão sintética extremamente eficaz para a definição de estratégias do planejamento.

No primeiro caso, o uso da Sistemática CDP dá-se especialmente ao atendimento das demandas qualitativas. Por outro lado, as demandas quantitativas são resultantes das planilhas de projeções, onde o incremento populacional e o incremento progressivo dos índices para a universalização dos serviços apresentam-se como base para os resultados.

2.6 PROJEÇÃO POPULACIONAL

2.6.1 Evolução populacional

A metodologia desenvolvida para a elaboração dos estudos populacionais fundamenta-se em dados populacionais do Instituto Brasileiro de Geografia e Estatística (IBGE), referentes a recenseamentos, contagens e estimativas populacionais oficiais.

Para a realização deste estudo foi utilizado o intervalo de tempo compreendido entre 1991 e 2009. Intervalo contemplado por 2 (dois) censos, 1991 e 2000, e por 2 (duas) contagens populacionais, 1996 e 2007, além disto foi utilizado a última estimativa populacional disponível para o ano de 2009¹.

Com base nas informações populacionais do IBGE foi determinada a taxa média de crescimento geométrico do Município de Município de Ponte Alta, a partir da análise da taxa de crescimento para os períodos compreendidos entre os intervalos de: 1991/1996; 1991/2000; 1991/2009; 1996/2000; 2000/2007; 2000/2009; 2007/2009.

Com base nas informações de dados históricos populacionais do IBGE, foi possível analisar o comportamento da evolução do crescimento populacional nos últimos anos e, com isso, estabelecer a tendência de crescimento do município para o horizonte do Plano.

A evolução populacional do Município de Ponte Alta, em suas áreas urbanas e rurais, está apresentada na Tabela 1. Cabe ressaltar que as populações urbanas e rurais da estimativa de 2009 foram obtidas através da aplicação das taxas de população rural e urbana da Contagem de 2007.

Tabela 1: Evolução populacional de Ponte Alta

Ano	População (hab)		
	Total	Urbana	Rural
1991	4.752	3.045	1.707
1996	4.955	3.560	1.395
2000	5.168	3.783	1.385
2007	5.080	3.880	1.200
2009	5.228	3.993	1.235

Fonte: IBGE, Censos Demográficos de 1991 a 2000 Contagem da População de 2007. Estimativa Populacional de 2009.

O comparativo dos dados do Censo Demográfico de 2000 e das estimativas populacionais do IBGE para 2009, demonstram que Ponte Alta tem apresentado nos últimos 9 anos uma taxa média de crescimento populacional da ordem de 0,1% ao

¹ Para os dados de população rural e urbana foi utilizada a proporção disponível na contagem de 2007 para a estimativa de 2009. As informações relativas ao Censo 2010, ainda não estavam disponíveis durante a elaboração do estudo populacional.

ano. O Município apresentou uma taxa acumulada de crescimento populacional de 1,2% no período (SEBRAE, 2010). Os dados registrados em 2000 e na contagem populacional de 2007 indicam um decréscimo da população rural seguindo a tendência do Estado. Cabe esclarecer que em 2007, pela Contagem da População realizada pelo IBGE, residiam no Município 5.080 habitantes, dos quais, 76% viviam na sede urbana e 24% no meio rural.

As diferentes taxas de crescimento populacional do Município de Ponte Alta estão apresentadas na Tabela 2. Destaca-se a taxa média de crescimento no período de 2000/2009 da ordem de 0,13% aa. E, entre 2007 e 2009, a taxa de crescimento populacional anual foi da ordem de 1,45%.

Tabela 2: Taxas médias de crescimento anual geométrico em Ponte Alta.

Taxas de Crescimento Geométrico - IBGE (%aa)						
91/96	96/00	00/07	07/09	91/00	00/09	91/09
0,84	1,06	-0,25	1,45	0,94	0,13	0,53

Fonte: Censos Demográficos de 1991 a 2000 Contagem da População de 2007. Estimativa Populacional de 2009.

As projeções populacionais para o período de 20 (vinte) anos foram calculadas com base na taxa média de crescimento que melhor traduz o crescimento apresentado pelo município no intervalo de tempo estudado.

Devido à tendência dos municípios catarinenses de pequeno porte em apresentar redução de sua população total, foi definido um fator de redução a ser aplicado à taxa média de crescimento, a partir da melhor curva de tendência de crescimento observada para o município no período compreendido entre 1991 e 2009.

Com base nos dados demográficos municipais publicados pelo IBGE para o período compreendido entre 1991 e 2009 foram elaborados gráficos de dispersão e foi analisada as tendências de crescimento através de 03 (três) curvas de tendência linear, polinomial e logarítmica.

A escolha da melhor curva de tendência de crescimento para o município foi realizada através de comparativo do grau de confiabilidade apresentado por cada uma das 3 (três) curvas analisadas.

O grau de confiabilidade é representado por R^2 , fator definido através do método dos mínimos quadrados, para cada uma das equações correspondentes as curvas de tendência analisadas. Esse fator se torna confiável à medida que se aproxima do valor 1 (um).

Da equação que apresentou o melhor valor de R^2 , ou seja, para a melhor curva de tendência obtida para cada município, foi determinado, ano a ano, o fator de redução da taxa de crescimento declinante da referida equação e aplicado à taxa de crescimento geométrica escolhida para o município.

A projeção da estimativa da população total utilizada para determinar as demandas no horizonte do Plano teve como base dados demográficos estimados para 2009 pelo IBGE e para estimativa da população rural e urbana foi utilizada a proporção da Contagem de 2007, sobre a estimativa utilizada.

A esta população foi aplicada a taxa geométrica de crescimento, escolhida entre aquelas definidas para os diferentes períodos analisados como a que melhor traduz o crescimento populacional do município, reduzida ao longo do horizonte de Plano pelo Fator de Redução Populacional.

O método desenvolvido para a elaboração do estudo populacional dos municípios foi construído sobre uma condição normal de crescimento populacional verificado em cada município no intervalo de tempo analisado. Porém, se observou que alguns municípios apresentaram algumas especificidades que exigiram um tratamento individualizado, tais como:

- Taxa de crescimento populacional negativa;
- Ausência de dados populacionais em todos os anos do intervalo de tempo analisado, devido a data de criação do município;
- Curva de tendência de crescimento com taxa oscilante, em função de sua população ter aumentado e reduzido nos anos que ocorreram levantamentos censitários, estimativas ou contagens populacionais. Em função disso, o fator de redução da taxa de crescimento populacional também se mostrou oscilante, não podendo desta forma ser utilizada, mesmo considerando que o grau de confiabilidade (R^2) da equação que gerou a curva de tendência tenha sido muito próximo de 1 (um).

Sempre que ocorrer uma das situações mencionadas foram tomadas as seguintes decisões:

- Para os municípios com taxa de crescimento populacional negativa foi adotada a taxa de crescimento populacional igual a média das taxas de crescimento apresentadas pelos municípios circunvizinhos no mesmo intervalo de tempo analisado, ou adotada a taxa de crescimento igual a do Estado, ou ainda a manutenção da população do ano 1 durante todo horizonte do Plano.
- Para os municípios com poucos dados populacionais oficiais o estudo foi realizado somente com os dados populacionais oficiais disponíveis.
- Para os municípios com fator de redução populacional oscilante foi adotada a taxa de crescimento constante ao longo do horizonte do Plano, definida a partir de dados populacionais oficiais do período compreendido entre 2000/2009.

2.7 MECANISMOS E PROCEDIMENTOS PARA A AVALIAÇÃO SISTEMÁTICA DA EFICIÊNCIA E EFICÁCIA DAS AÇÕES PROGRAMADAS E MECANISMOS DE PARTICIPAÇÃO SOCIAL

Os mecanismos e procedimentos para a avaliação sistemática da eficiência e eficácia das ações programadas constituem aspecto explicitamente previsto no escopo da Lei nº 11.445/2007. Pretendeu o legislador na normalização deste tema fazer com que os contratos estabelecidos tenham por base o estabelecido nos Planos Municipais de Saneamento Básico, como instrumento de planejamento, que devem ser monitorados, avaliados e revisados em suas metas, ações programadas e respectivos indicadores; bem como a inserção dos mecanismos e procedimentos de controle social.

Para a definição da estrutura administrativa que será responsável pela gestão do PMSB foram analisados os aspectos institucionais do município; os mecanismos de controle social existentes e os instrumentos atuais de gestão.

Foram elencados indicadores e planilhas para serem utilizados no processo de monitoramento e avaliação que estão detalhadas no **Volume V** permitirá identificar se os objetivos propostos pelos programas, projetos e ações foram alcançados e

medir as mudanças ocorridas na fase de execução, dentro de um determinado prazo e numa área específica.

2.8 SISTEMA DE INFORMAÇÕES

O Sistema de Informações com um Banco de Dados está associado à ferramenta de geoprocessamento, com a utilização da tecnologia denominada SIG para facilitar a manipulação dos dados e a visualização da situação de cada serviço prestado pelo município, a fim de se identificar os problemas e auxiliar a tomada de decisões em tempo hábil para a resolução dos problemas relacionados com os serviços de saneamento.

A avaliação sistemática apoia-se em um banco de dados gerenciado pela UGPLAN, que contém informações de caráter operacional, gerencial, financeiro e de qualidade, sobre a prestação de serviços de água, esgotos, manejo de águas pluviais e drenagem, resíduos sólidos e limpeza pública (**Volume V**)

3 DIAGNÓSTICO

3.1 SOCIAMBIENTAL

O Município de Ponte Alta está localizado na Serra Catarinense, na Mesorregião Serrana e na Microrregião Geográfica dos Campos de Lages, segundo regionalização do IBGE e está na área de abrangência da Secretaria de Desenvolvimento Regional de Lages (SDR).

Possui uma área oficial de 567 km² e uma população de 5.228 habitantes segundo a estimativa 2009 do IBGE e uma densidade demográfica estimada de 9,22 habitantes por quilômetro quadrado. A sede municipal situa-se a 27°29'03" de latitude Sul e a 50°22'41" de longitude Oeste e uma altitude de 875 metros do nível do mar, distando 265 quilômetros da capital do Estado, Florianópolis. As principais vias de acesso ao município são as rodovias BR-116 e BR-282. Limita-se ao norte com os municípios de Curitibaanos e São Cristóvão do Sul; a Oeste com Correia Pinto; a Leste com Otacílio Costa e Pouso Redondo e ao Sul com Correia Pinto e Palmeira. Apresenta um IDH-M de 0,727 que está abaixo da média do Estado, que é de 0,822. (ONU/PNUD, 2002).

O clima, segundo Koeppen, classifica-se como mesotérmico úmido, com verão brando (**Cfb**), com temperatura média de 15,9° C. A precipitação pluviométrica anual fica entre 1300 a 1400 mm com chuvas mais intensas no inverno, já no verão a tendência é a precipitação diminuir no período de dezembro a fevereiro (EPAGRI, 2007).

Pertence à Formação Serra Geral que resulta de derrames constituídos predominantemente por basaltos e basalto-andesitos, que cobriram quase toda a região com consecutivos lençóis de lavas, formando rochas de composição básica até rochas de elevado teor de sílica e baixos teores de ferro e magnésio (SANTA CATARINA, 1986). Está inserido nas unidades geomorfológicas do Planalto dos Campos Gerais, apresentando em quase toda sua superfície territorial um relevo que varia do ondulado a fortemente ondulado, porém, ao longo dos rios possui áreas

planas que permite a mecanização agrícola. Sua rede hidrográfica é composta pelo Rio Ponte Alta do Meio, Rio Ponte Alta do Sul, Rio dos Cachorros, Rio Águas Pretas e outras fontes e nascentes de pequenos córregos e riachos, todos inseridos na RH-4 Planalto de Lages.

A base econômica do Município de Ponte Alta está assentada na agropecuária destacando-se cultura do milho, seguido do feijão, soja, arroz, alho, batata-inglesa, cebola, fumo, mandioca, moranga, melancia, alho, pimentão, tomate, alface, cenoura e beterraba, que representa 44,50% do Valor Adicionado Fiscal; 30,88% na indústria; e 24,62% no setor serviços. (SANTA CATARINA, 2003). Atualmente o VAF (2007) é constituído por 36,9% decorrente da fabricação de papel, cartolina, papel cartão; 11% da pecuária; 8,4% do abate e fabricação de produtos de carne; 5,9% da atividade de produção florestal; 5,8% da fabricação de produtos de madeira; 5,1% do desdobramento da madeira; 2,2% da geração, transmissão e distribuição de energia elétrica e 1,9% de produtos alimentares (SEBRAE, 2010).

3.2 ABASTECIMENTO DE ÁGUA

O sistema de abastecimento de água que atende o perímetro urbano do Município de Ponte Alta é administrado e operado pela Companhia Catarinense de Águas e Saneamento (CASAN), através de sua filial de Ponte Alta.

A agência local da CASAN de Ponte Alta, assim como a Estação de Tratamento de Água e o reservatório principal do sistema estão localizados no perímetro urbano do município.

O manancial utilizado pela CASAN para captação superficial de água é o Rio Ponte Alta do Sul, que serve para o abastecimento da sede urbana do município.

A Estação de Tratamento de Água (ETA) está localizada na área central do município, sendo que o acesso a estas instalações se dá a partir BR-116, Km 207. Segundo informações da CASAN local, a vazão de chegada na ETA é de 14 L/s e vazão de saída igual a 13 L/s, sendo que a diferença deve-se ao processo de retrolavagem dos 3 filtros do sistema (tipo Russo). A capacidade máxima de produção da ETA é de 15 l/s.

O sistema de reservação do município é composto por 4 reservatórios caracterizados como de montante. Os reservatórios R1 e R2 estão localizados no mesmo terreno, com acesso pela BR 116, Km 207, no Bairro Vila Nova.

Segundo informações dos técnicos da Prefeitura, o abastecimento de água nas comunidades rurais se dá em sua maioria de forma individualizada e por captação subterrânea e captações superficiais, as quais não têm influência na estrutura organizacional e nem participam do sistema operado pela CASAN.

Nas comunidades de Assentamento, Anita Garibaldi, Serrado, Caravaggio, Chora Cravo, Cerro Verde 1 e 2, os sistemas de abastecimento de água são por meio de poço profundo. As comunidades de Cerro Verde 1 e 2 são atendidas por 1 poço subterrâneo que distribui a água para a rede de abastecimento e, assim, ocorre também nas comunidades de Assentamento e Anita Garibaldi. Nas demais comunidades a captação é superficial.

As análises de qualidade da água são de responsabilidade da CASAN e Vigilância Sanitária e, segundo esta última, são realizadas em 7 pontos ao longo da rede de abastecimento no meio urbano.

Nas comunidades rurais não é realizado nenhum tipo de tratamento da água dos sistemas individuais utilizados e estima-se que os consumidores utilizem filtros domésticos ou fervura como forma de tratamento.

Foi informado pelos técnicos da prefeitura que para algumas comunidades rurais, foi disponibilizado recursos do Fundo Nacional de Saneamento (FUNASA) para implantar sistemas de abastecimento de água nas seguintes comunidades rurais: parte da comunidade de Cerrado com 64 famílias atendidas, Assentamento Anita Garibaldi, parte de Cerro Verde e Caravaggio.

O índice de cobertura de abastecimento de água na área urbana é de 100%; enquanto na área rural são 19 sistemas comunitários e 40 fontes protegidas, distribuídas em diversas localidades do município, cabendo ressaltar que não há tratamento na água distribuída.

Segundo dados do SNIS, referentes ao ano de 2008, Ponte Alta apresenta perdas calculadas para o ano de 2008 de 35,54% (BRASIL/MC/SNIS, 2008).

3.3 ESGOTAMENTO SANITÁRIO

O Município de Ponte Alta não possui sistema público de coleta e tratamento de esgotos em operação. Na área urbana, na maioria dos casos, o esgoto sanitário é disposto em fossas sépticas e realizada a posterior ligação no sistema de drenagem do município.

Foi estimado pelos técnicos da Prefeitura que cerca de 70% do centro conta com fossa séptica instalada, assim como 50% das residências do Bairro Vila Nova e 40% do bairro Nossa senhora Aparecida. Foi estimado que 60% das residências municipais contam com fossa séptica. O termo “fossa séptica” é muitas vezes entendido como fossa negra a qual se trata de um mero dispositivo para coleta de esgoto de modo a não prever o tratamento mínimo proposto pelo sistema de fossa séptica em conjunto com filtro anaeróbio e sumidouro.

A Companhia Catarinense de Águas e Saneamento (CASAN) é a responsável pelos serviços de abastecimento de água e esgotamento sanitário em Ponte Alta, mas até o ano de 2010, não havia realizado investimento no que se refere à implantação de rede coletora e tratamento coletivo de esgoto no município.

O Município de Ponte Alta possui Projeto de Engenharia do Sistema de sistema de esgotamento sanitário para a sua área urbana. O mesmo adota um horizonte de projeto até o ano de 2007 a 2032 e inclui todos os setores urbanos definidos pelo IBGE (Censo 2000). Ainda, será previsto um índice de atendimento de 95% da área urbana na primeira etapa (ano de 2020 e população de 5.972 hab) e atinge 100% da população prevista no estudo populacional para o fim da segunda etapa (ano de 2032 e população de 7.606) do referido projeto. O projeto já foi aprovado na esfera federal para receber recursos para sua execução através do Programa de Aceleração do Crescimento - PAC/2009.

No meio rural, a EPAGRI, através do Projeto Microbacias 2, promove ações voltadas a adequação do esgotamento sanitário em comunidades rurais. Dentre suas atividades, o projeto resultou na instalação de 36 banheiros e 70 sistemas individuais composto de fossa, filtro e sumidouro.

3.4 LIMPEZA URBANA E MANEJO DE RESÍDUOS SÓLIDOS

Os serviços de coleta, transporte, e disposição final dos resíduos domésticos, comerciais, de serviços de saúde, são terceirizados. Cabe à Empresa Pontealterra, a coleta dos resíduos domiciliares, comerciais, e de serviços, e transporte dos mesmos até local de disposição final em aterro sanitário do Consórcio Intermunicipal do Contestado (COINCO), localizado no Município de Curitiba.

Ressalta-se que após a elaboração deste diagnóstico, o município firmou “Contrato de Rateio” em 01.01.2011 e término em 31.12.2011, para a gestão da coleta, destino, tratamento e reciclagem dos resíduos sólidos, líquidos gerados no município.

De acordo com dados obtidos diretamente com a Empresa Pontealterra, é coletado cerca de 40 toneladas por mês de resíduos no município de Ponte Alta. A frequência de coleta é de 3 vezes na semana na área urbana e 1 vez por mês nas principais vias de acesso da área rural a qual abrange as localidades de Cerrado, Cerro Verde I e Cerro Verde II. Segundo informações dos técnicos da Prefeitura, a coleta no meio rural será realizada pelo COINCO, com uma frequência quinzenal, prevendo um atendimento de 100% na área rural.

Quanto aos resíduos do serviço de saúde, a empresa responsável pela coleta é a Servioeste Soluções Ambientais Ltda.

A Secretaria de Meio Ambiente realiza os serviços de poda de árvore, limpeza de bocas-de-lobo, remoção de animais mortos, retirada de resíduos volumosos (podas de árvores e capina).

A cobrança dos serviços de coleta e disposição final dos resíduos sólidos em Ponte Alta é efetuada em conjunto com o lançamento do Imposto sobre a Propriedade Predial e Territorial Urbana (IPTU), uma taxa no valor de R\$ 2,17/ano.

O Município de Ponte Alta, atualmente, não possui coleta seletiva de materiais recicláveis. O município também não possui cooperativas, associações de catadores/carrinheiros que atuam na coleta de materiais recicláveis, no entanto, possuem catadores informais que realizam a coleta seletiva de materiais recicláveis.

3.5 DRENAGEM E MANEJO DE ÁGUAS PLUVIAIS

O Município de Ponte Alta pertence à bacia do Rio Canoas e sua rede hidrográfica é composta pelo Rio Ponte Alta do Meio, Rio Ponte Alta do Sul, Rio dos Cachorros, Rio Águas Pretas e outras fontes e nascentes de pequenos córregos e riachos.

O sistema de drenagem urbana do município é composto por drenagem superficial e subterrânea, captados através de bocas de lobo e caixas com grelhas na sarjeta, que encaminham as águas para os cursos de água naturais, em especial o Rio Ponte Alta do Sul e, conseqüentemente, ao Rio Canoas.

No tocante à pavimentação das ruas, de acordo com os técnicos da Prefeitura cerca de 40% das ruas na região central são pavimentadas, e destas, 100% contam com sistema de drenagem superficial e drenagem subterrânea.

O sistema de macrodrenagem não conta com nenhum dispositivo de retenção ou amortecimento de vazão das águas pluviais, contando somente com pontes e bueiros.

Os serviços de manutenção e conservação do sistema de drenagem implantado são realizados pela equipe própria da Secretaria Municipal de Meio Ambiente, onde são realizados os serviços de limpeza, desobstrução dos dispositivos de captação, dragagem e limpeza de canais, varrição e limpeza de vias.

Em relação a projetos no setor da drenagem urbana, a Prefeitura Municipal, através da Secretaria de Meio Ambiente, elaborou projeto junto a SDR-Lages com recurso da FUNASA. De fato, as obras iniciaram recentemente nos bairros considerados prioritários em relação ao escoamento de águas pluviais.

O projeto de drenagem pluvial abrange bairros dentro do perímetro urbano, os quais: Hospital, BR 116, Chocolate 01, Chocolate 02 e COHAB. De acordo com o Estudo Ambiental Simplificado (EAS), documento submetido à Fundação de Meio Ambiente para obtenção de licença ambiental, as redes de drenagem de água pluviais consistem em tubulações de concreto com diâmetros de 0,40m, 0,60m e 0,60m com seguimento até o Rio Canoas.

As informações detalhadas e consolidadas nos diversos setores do saneamento, acrescida do diagnóstico socioambiental do município estão no **Volume III**.

4 PROJEÇÃO POPULACIONAL E PROGNÓSTICO DAS DEMANDAS DOS SETORES DE SANEAMENTO

4.1 PROJEÇÃO POPULACIONAL ADOTADA

Para o cálculo da população total, urbana e rural do município foi adotada a taxa de crescimento estabelecida entre os anos de 2000 e 2009, que foi de 0,13%.² (Tabela 3).

Tabela 3: Projeção segundo taxa de crescimento do IBGE

POPULAÇÃO DE PROJETO (hab)						
Ano	Taxa de Crescimento (% aa)			Projeção Populacional		
	IBGE (2000-2009)	Fator de Redução	Ao Longo do Período	Total	Urbana	Rural
2009	0,13	-	-	5.228	3.993	1.235
2010	0,13	1,0000000	0,13	5.235	3.998	1.237
2011	0,13	0,9793128	0,13	5.241	4.003	1.238
2012	0,13	0,8413752	0,11	5.247	4.008	1.240
2013	0,13	0,7369202	0,10	5.252	4.011	1.241
2014	0,13	0,6551288	0,09	5.257	4.015	1.242
2015	0,13	0,5893820	0,08	5.261	4.018	1.243
2016	0,13	0,5354042	0,07	5.264	4.021	1.244
2017	0,13	0,4903117	0,06	5.268	4.023	1.244
2018	0,13	0,4520896	0,06	5.271	4.026	1.245
2019	0,13	0,4192879	0,05	5.274	4.028	1.246
2020	0,13	0,3908365	0,05	5.276	4.030	1.246
2021	0,13	0,3659292	0,05	5.279	4.032	1.247
2022	0,13	0,3439465	0,04	5.281	4.034	1.248
2023	0,13	0,3244051	0,04	5.283	4.035	1.248
2024	0,13	0,3069224	0,04	5.286	4.037	1.249
2025	0,13	0,2911912	0,04	5.288	4.039	1.249
2026	0,13	0,2769628	0,04	5.289	4.040	1.250
2027	0,13	0,2640329	0,03	5.291	4.041	1.250
2028	0,13	0,2522327	0,03	5.293	4.043	1.250
2029	0,13	0,2414214	0,03	5.295	4.044	1.251
2030	0,13	0,2314804	0,03	5.296	4.045	1.251

Fonte: Consórcio SOTEPA/IGUATEMI/AR

² Cabe ressaltar que a projeção adotada foi aprovada em Oficina com o Grupo Executivo de Saneamento e ratificada em Audiência Pública realizada no Município.

4.2 DEMANDAS E PROJEÇÕES DOS SERVIÇOS PÚBLICOS DE SANEAMENTO

O Município de Ponte Alta não possui Planos Diretores Setoriais referentes as componentes do setor Saneamento, portanto, a definição prévia das demandas futuras para os sistemas de saneamento básico foi calculada pelos técnicos a partir dos resultados das deficiências apontadas pela Sistemática CDP, pelas projeções populacionais e pelas apresentações das necessidades apontadas pelo Grupo Executivo de Saneamento.

4.2.1 Demandas e projeções para os setores

4.2.1.1 Demanda estimada para abastecimento de água

A demanda de produção de água foi definida a partir dos parâmetros de consumo médio *per capita*. Como critério de dimensionamento utilizou-se um consumo *per capita* de 150 L/hab.dia e coeficientes K1 e K2, de 1,2 e 1,5 respectivamente.

A demanda de produção de água no Município de Ponte Alta pode ser calculada pelas fórmulas de Porto (2006) com objetivo de estabelecer o *déficit* de produção de água e eventuais incrementos:

- Demanda máxima diária

$$Q_{\text{máx diária}} = \frac{K_1 \times P \times q_m}{86400}$$

- Demanda máxima horária

$$Q_{\text{máx horária}} = \frac{K_1 \times K_2 \times P \times q_m}{86400}$$

- Demanda média

$$Q_{\text{média}} = \frac{P \times q_m}{86400} \#$$

Onde:

Q = demanda de água (L/s);

P = população a ser atendida com abastecimento de água;

K_1 = coeficiente do dia de maior consumo = 1,20;

K_2 = coeficiente da hora de maior consumo do dia de maior consumo= 1,50;

q_m = consumo *per capita* de água = 150 L/hab.dia.

A Tabela 4 apresenta as demandas necessárias no sistema ao longo do período de projeto.

Tabela 4: Estimativa da necessidade de produção de água ao longo do horizonte do Plano

ANO	POPULAÇÃO TOTAL (hab)	VAZÃO MÁXIMA DIÁRIA (L/s)	VAZÃO MÁXIMA HORÁRIA (L/s)	VAZÃO MÉDIA (L/s)
2011	5.241	10,92	16,38	9,10
2012	5.247	10,93	16,40	9,11
2013	5.252	10,94	16,41	9,12
2014	5.257	10,95	16,43	9,13
2015	5.261	10,96	16,44	9,13
2016	5.264	10,97	16,45	9,14
2017	5.268	10,97	16,46	9,15
2018	5.271	10,98	16,47	9,15
2019	5.274	10,99	16,48	9,16
2020	5.276	10,99	16,49	9,16
2021	5.279	11,00	16,50	9,16
2022	5.281	11,00	16,50	9,17
2023	5.283	11,01	16,51	9,17
2024	5.286	11,01	16,52	9,18
2025	5.288	11,02	16,52	9,18
2026	5.289	11,02	16,53	9,18
2027	5.291	11,02	16,54	9,19
2028	5.293	11,03	16,54	9,19
2029	5.295	11,03	16,55	9,19
2030	5.296	11,03	16,55	9,19

Fonte: Consórcio SOTEPA/IGUATEMI/AR

As demandas estabelecidas pela Sistemática CDP estão hierarquizadas por ordem de prioridade e estão apresentadas na Tabela 5.

Tabela 5: Hierarquização das demandas CDP do sistema de abastecimento de água

PRIORIDADE DE AÇÃO	DEMANDA	DIRETRIZ
1	Área Prioritária de Ação (APA)	Realização do controle de perdas para redução do índice de perdas e controle pressões rede.
1	APA	Implantação de sistema de tratamento de água, individuais ou coletivos, nas localidades rurais
1	APA	Realização do cadastro e promoção de ações para Regularizar a situação das áreas onde não há monitoramento e controle da qualidade da água utilizada para consumo humano.
1	APA	Instalação de macromedidores nos reservatórios
2	Recuperação	Desenvolvimento e aperfeiçoamento dos mecanismos para o Exercício do controle social e transparência. Além disso, prever o fortalecimento da capacidade institucional para controle e fiscalização do sistema público de abastecimento de água.
2	Recuperação	Designação da entidade de regulação dos serviços
7	Manutenção	Realização de estudos de disponibilidade hídrica e viabilidade de captação no município para projetos de SAA
7	Manutenção	Melhorias no programa de manutenção periódica e preventiva
7	Manutenção	Necessidade de programa de proteção e revitalização de mananciais e áreas ribeirinhas

Fonte: Consórcio SOTTEPA/IGUATEMI/AR

4.2.1.2 Demanda Estimada para Esgotamento Sanitário

A demanda de geração de esgoto foi definida de acordo com a demanda de produção de água. Como critério de dimensionamento, utilizou-se um coeficiente de retorno “C” = 0,80 (valor recomendado pela norma NBR 9649), em relação ao consumo *per capita* de água, resultando em um valor *per capita* de vazão diária de esgoto, na ordem de 120 L/hab.dia.

Para a realização dos cálculos de demanda de esgotamento sanitário seguem as fórmulas de Porto (2006) adaptadas para este Plano:

- Demanda máxima diária

$$Q_{\text{máx diária}} = \frac{K_1 \times P \times q_m}{86400}$$

- Demanda máxima horária

$$Q_{\text{máx horária}} = \frac{K_1 \times K_2 \times P \times q_m}{86400}$$

- Demanda média

$$Q_{média} = \frac{P \times q_m}{86400}$$

Onde:

Q = demanda de contribuição de esgotamento sanitário (L/s);

P = população com demanda de atendimento de esgotamento sanitário;

K₁ = coeficiente do dia de maior consumo = 1,20;

K₂ = coeficiente da hora de maior consumo do dia de maior consumo= 1,50;

q_m = valor per capita de vazão diária de esgoto = 120 L/hab.dia.

A Tabela 6 apresenta a demanda no sistema de esgotamento sanitário para o Município de Ponte Alta visando um horizonte de Plano de 20 anos e a Tabela 7 a hierarquização das demandas provenientes da Sistemática CDP.

Tabela 6: Estimativas de evolução das vazões de contribuição sanitária ao longo do horizonte do Plano

ANO	POPULAÇÃO TOTAL (HAB)	CONTRIBUIÇÃO MÁXIMA DIÁRIA (L/s)	CONTRIBUIÇÃO MÁXIMA HORÁRIA (L/s)	CONTRIBUIÇÃO MÉDIA (L/s)
2011	5.241	8,74	13,10	7,28
2012	5.247	8,75	13,12	7,29
2013	5.252	8,75	13,13	7,29
2014	5.257	8,76	13,14	7,30
2015	5.261	8,77	13,15	7,31
2016	5.264	8,77	13,16	7,31
2017	5.268	8,78	13,17	7,32
2018	5.271	8,78	13,18	7,32
2019	5.274	8,79	13,18	7,32
2020	5.276	8,79	13,19	7,33
2021	5.279	8,80	13,20	7,33
2022	5.281	8,80	13,20	7,34
2023	5.283	8,81	13,21	7,34
2024	5.286	8,81	13,21	7,34
2025	5.288	8,81	13,22	7,34
2026	5.289	8,82	13,22	7,35
2027	5.291	8,82	13,23	7,35
2028	5.293	8,82	13,23	7,35
2029	5.295	8,82	13,24	7,35
2030	5.296	8,83	13,24	7,36

Fonte: Consórcio SOTTEPA/IGUATEMI/AR

Tabela 7: Hierarquização das demandas do sistema de esgotamento sanitário

PRIORIDADE DE AÇÃO	DEMANDA	DIRETRIZ
2	Recuperação	Implantação do projeto de esgotamento sanitário na área urbana do Município
2	Recuperação	Ações de controle e fiscalização de despejos irregulares de esgoto nos rios do município.
2	Recuperação	Adequação dos sistemas individuais de tratamento de esgotos, e criação de um banco de dados com cadastro das residências que possuem sistema de tratamento individual.
2	Recuperação	Adequação do serviço de limpa-fossa
4	Consolidação	Realização de programa de fortalecimento da capacidade institucional para gestão integrada do saneamento e criação de setor específico para gestão do esgotamento sanitário do município.
5	Melhoria	Elaboração de campanha, programa ou atividade com a participação da comunidade para enfatizar necessidade de ligação na rede coletora de esgoto quando o sistema entrar em funcionamento
5	Melhoria	Definição de um setor específico pela gestão do sistema de esgotamento sanitário

Fonte: Consórcio SOTEP/IGUATEMI/AR

4.2.1.3 Projeções de Produção de Resíduos Sólidos Urbanos

A demanda por serviços de coleta, transporte, tratamento e destinação final de resíduos sólidos urbanos foi definida de acordo com a geração *per capita* de resíduos sólidos em Ponte Alta, que em 2009 foi de 0,35 kg/hab.dia. Para a projeção de produção de resíduos sólidos urbanos, apresentada na Tabela 8, foram calculadas as produções diária, mensal e anual de resíduos, em toda a área do município.

Tabela 8: Estimativa de geração de resíduos sólidos ao longo do horizonte do Plano

ANO	POPULAÇÃO TOTAL (HAB)	PRODUÇÃO DIÁRIA DE RESÍDUOS (TON)	PRODUÇÃO MENSAL DE RESÍDUOS (TON)	PRODUÇÃO ANUAL DE RESÍDUOS (TON)
2011	5.241	1,83	55,04	660,42
2012	5.247	1,84	55,10	661,15
2013	5.252	1,84	55,15	661,78
2014	5.257	1,84	55,20	662,34
2015	5.261	1,84	55,24	662,85
2016	5.264	1,84	55,28	663,31
2017	5.268	1,84	55,31	663,74
2018	5.271	1,84	55,34	664,13
2019	5.274	1,85	55,37	664,49
2020	5.276	1,85	55,40	664,82
2021	5.279	1,85	55,43	665,14
2022	5.281	1,85	55,45	665,44
2023	5.283	1,85	55,48	665,72
2024	5.286	1,85	55,50	665,98
2025	5.288	1,85	55,52	666,24
2026	5.289	1,85	55,54	666,48
2027	5.291	1,85	55,56	666,71
2028	5.293	1,85	55,58	666,92
2029	5.295	1,85	55,59	667,13
2030	5.296	1,85	55,61	667,33

Fonte: Consórcio SOTEPA/IGUATEMI/AR

A hierarquização das demandas para o manejo dos resíduos sólidos provenientes da Sistemática CDP está apresentada na Tabela 9.

Tabela 9: Hierarquização das demandas do sistema de manejo dos resíduos sólidos

PRIORIDADE DE AÇÃO	DEMANDA	DIRETRIZ
2	Recuperação	Elaboração do Plano de Gerenciamento Integrado de RSU
2	Recuperação	Estruturação do programa coleta seletiva no município
2	Recuperação	Elaboração/Adequação do itinerário de coleta com um roteiro gráfico de área, em mapa ou croqui. Divulgação aos usuários do serviço dos horários de coleta e correto manejo no acondicionamento e armazenamento.
2	Recuperação	Implantação do programa de melhorias no armazenamento e acondicionamento dos resíduos de saúde, segundo normativa
2	Recuperação	Definição do ente responsável pela regulação dos serviços referentes aos resíduos sólidos no município.
2	Recuperação	Adequação do tratamento e/ou destinação final dos resíduos da limpeza pública (varrição, poda, capina)
7	Manutenção	Criação de um programa periódico de orientação sobre horários de coleta, manejo correto dos RSU e Incentivo a programas de coleta seletiva (separação dos materiais na fonte geradora). Programa de Educação Ambiental.
7	Manutenção	Implantação do sistema alternativo para áreas não atendidas (compostagem, coleta de recicláveis e rejeito quinzenal ou mensal, etc)
7	Manutenção	Desenvolvimento e aperfeiçoamento dos mecanismos para o exercício do controle social e transparência através da publicação e disponibilização das devidas licenças aos usuários dos serviços .

Fonte: Consórcio SOTEPA/IGUATEMI/AR

4.2.1.4 Projeção das Necessidades de Drenagem e Manejo de Águas Pluviais

As projeções das demandas referentes ao sistema de drenagem urbana foram construídas levando-se em conta a disponibilidade de estruturas de drenagem em vias pavimentadas para as áreas urbanizadas do município; o incremento de novas vias a serem implantadas; a recuperação da drenagem existente e a implantação de rede drenagem nas vias que atualmente não estão pavimentadas.

Estima-se que o município conte com 17.000 metros de vias urbanas, dos quais 6.800 metros são pavimentados. Para a estimativa de crescimento de novas vias urbanas, foi utilizada a relação entre a extensão total de vias urbanas e o número de habitantes da área urbana. Dessa forma, para o município esta relação é de 4,26 metros/habitante.

A Tabela 10 apresenta a projeção do aumento da extensão de vias urbanas no horizonte do Plano.

Tabela 10: Projeção de incremento de vias urbanas

ANO	POPULAÇÃO URBANA (hab)	TOTAL DE VIAS URBANAS (m)
2011	4.003	17.000
2012	4.008	17.019
2013	4.011	17.035
2014	4.015	17.050
2015	4.018	17.063
2016	4.021	17.075
2017	4.023	17.085
2018	4.026	17.096
2019	4.028	17.105
2020	4.030	17.114
2021	4.032	17.122
2022	4.034	17.129
2023	4.035	17.137
2024	4.037	17.144
2025	4.039	17.150
2026	4.040	17.156
2027	4.041	17.162
2028	4.043	17.168
2029	4.044	17.173
2030	4.045	17.178

Fonte: Consórcio SOTEPA/IGUATEMI/AR

A hierarquização das demandas para Drenagem e Manejo de Águas Pluviais provenientes da Sistemática CDP está apresentada na Tabela 11.

Tabela 11: Hierarquização das demandas do sistema de drenagem urbana

PRIORIDADE DE AÇÃO	DEMANDA	DIRETRIZ
1	APA	Projeto e Implantação de drenagem em locais onde não há atendimento
1	APA	Regularização das ligações indevidas de esgotamento sanitário com ações de vigilância sanitária
1	APA	Elaboração de programa de apoio a prevenção e erradicação de riscos
2	Recuperação	Elaboração de projetos básicos para adequação das carências de infraestrutura da micro e macrodrenagem
3	Preservação	Sistematização da Manutenção e conservação periódica do sistema de drenagem. Realizar registro das rotinas de manutenção e acompanhamento da eficiência do sistema de drenagem
3	Preservação	Desassoreamento e revitalização das margens de rios, córregos ou cursos d'água. Estabelecer/estudar programação para recuperação de margens (Rio Ponte Alta do Sul)
3	Preservação	Fortalecimento da capacidade institucional com a criação de setor específico para gerenciamento do sistema de drenagem urbana.
3	Preservação	Elaboração de Cadastro Georreferenciado da rede de drenagem

Fonte: Consórcio SOTTEPA/IGUATEMI/AR

4.2.2 Alternativas de compatibilização das carências de serviços públicos de saneamento básico com as ações decorrentes do plano

A pouca disponibilidade de serviços relativos ao saneamento básico é fator limitante para o desenvolvimento sustentável de um Município. No caso do Município de Ponte Alta esta situação de carência foi abordada na etapa do Diagnóstico do presente Plano, no qual também foram analisadas as demandas por serviços públicos essenciais como: abastecimento de água, esgotamento sanitário, resíduos sólidos urbanos e drenagem urbana.

A projeção da evolução da demanda da sociedade por tais serviços públicos no horizonte do Plano, ou seja, um período de 20 anos estabelece um Cenário denominado Tendencial. A partir desta “tendência” de desenvolvimento do setor saneamento, emerge a necessidade de analisar alternativas de aumento e/ou melhoramento de disponibilidade dos serviços públicos deste setor no Município.

A harmonização entre os aspectos relativos às carências dos serviços de saneamento básico no Município e as ações decorrentes do Plano, prescinde da análise das disponibilidades e demandas, atuais e futuras, para o atendimento da população.

A partir da situação atual do setor saneamento levantada na fase de Diagnóstico foi possível conhecer as carências, demandas e disponibilidades de serviços, estimando as ações necessárias à eficiência, eficácia e efetividade intrínseca para a prestação dos serviços públicos do setor do saneamento.

Com o intuito de estimar alternativas de intervenção e de mitigação dos problemas decorrentes das carências atuais, estas foram projetadas a partir de cenários alternativos de evolução gradativa do atendimento, quali-quantitativo, para o horizonte de 20 anos. Desta forma foram construídos 3(três) cenários para cada serviço de saneamento:

- O Cenário **Tendencial** considera a manutenção das condições atuais;
- O Cenário de **Universalização** ou **Desejável** considera a universalização e adequação dos sistemas de saneamento, visando um horizonte de 20 anos;
- O Cenário **Normativo** considera a compatibilização quali-quantitativa entre demandas e disponibilidade de serviços, resultante das definições do Grupo Executivo de Saneamento.

O Quadro 4 apresenta as carências, disponibilidades e necessidades nos quatro setores do saneamento básico que subsidiaram a criação do Cenário Normativo.



Tipo de Serviço	Déficit atual	Necessidade (Alternativas de Compatibilização)
Abastecimento de água	<ul style="list-style-type: none"> • 70% área rural sem abastecimento com água tratada; • Carências na Infraestrutura; • Deficiências no sistema de gestão e gerenciamento; • Ausência de órgão de regulação e fiscalização. 	<ul style="list-style-type: none"> • Atendimento urbano com regularidade e água de qualidade, segundo normativas vigentes; • Atendimento a população rural com regularidade e água de qualidade, segundo normativas vigentes; • Estabelecimento de programa de adequação da infraestrutura existente e de programa de manutenção permanente; • Criação de mecanismos de adequação do sistema de gestão e gerenciamento; • Criação de órgão de regulação e fiscalização dos serviços.
Esgotamento Sanitário	<ul style="list-style-type: none"> • Atendimento de 0% da área urbana por sistema público • 82% dos domicílios da área rural sem sistema alternativo adequado de tratamento; • Deficiências no sistema de gestão; • Ausência de órgão de regulação e fiscalização. 	<ul style="list-style-type: none"> • Atendimento ao meio urbano com sistema coletivo de esgotamento sanitário; • Atendimento ao meio rural com sistemas alternativos adequados, segundo normativas vigentes; • Criação de mecanismos para adequação do sistema de gestão e gerenciamento; • Criação de órgão de regulação e fiscalização.
Resíduos Sólidos	<ul style="list-style-type: none"> • 70% dos domicílios da área rural sem sistema adequado de coleta, tratamento/recuperação e destinação final; • Carências na Infraestrutura e no manejo de resíduos sólidos; • Deficiências no sistema de gestão e gerenciamento; • Ausência de órgão de regulação e fiscalização. 	<ul style="list-style-type: none"> • Criação de mecanismos para adequação da infraestrutura existente; • Garantia de atendimento na área urbana; • Promoção da correta destinação dos RSU no meio rural; • Criação de mecanismos para adequação do sistema de gestão integrada e do gerenciamento; • Criação de órgão de regulação e fiscalização.
Drenagem Urbana	<ul style="list-style-type: none"> • 60% das vias urbanas sem rede de drenagem; • Carências na Infraestrutura; • Deficiências no sistema de gestão e gerenciamento; • Ausência de órgão de regulação e fiscalização. 	<ul style="list-style-type: none"> • Pavimentação/rede de drenagem nas vias urbanas; • Estabelecimento de programa de adequação da infraestrutura existente e de programa de manutenção permanente; • Criação de mecanismos para adequação do sistema de gestão e gerenciamento; • Criação de órgão de regulação e fiscalização.

Quadro 4: Alternativas de compatibilização das necessidades e disponibilidades dos serviços de saneamento

Fonte: Consórcio SOTEPA/IGUATEMI/AR



4.2.3 Cenários alternativos das demandas por serviços de saneamento básico

O desenvolvimento de cenários necessários ao planejamento envolve o conhecimento sobre os futuros possíveis e plausíveis do setor do saneamento básico do município. Porém, estes cenários futuros devem estar apoiados nas prerrogativas de necessidades de melhorias, estabelecidas pelas demandas observadas na fase de diagnóstico municipal.

Um cenário é definido como sendo um retrato rico e detalhado de um futuro plausível, retrato tão cheio de vida que, ao vê-lo, um planejador pode claramente identificar e compreender os problemas, os desafios e as oportunidades que tal ambiente poderia apresentar (THE FUTURES GROUP, 1994).

Partindo da situação atual é possível vislumbrar diferentes futuros de acordo com o estabelecimento de cenários alternativos (Figura 3). Esta técnica é utilizada para auxiliar na escolha de um cenário específico, necessário ao planejamento.

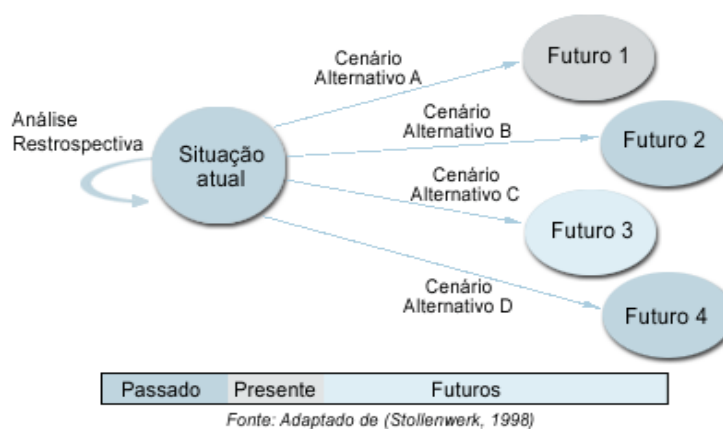


Figura 3: Diferentes tipos de cenários alternativos
Fonte: STOLLENWERK, 1998.

Portanto, os diferentes cenários alternativos têm por objetivo identificar, dimensionar, analisar e prever a implantação de alternativas de intervenção para a solução das carências relativas aos serviços de saneamento básico.

O Guia para Elaboração de Planos Municipais de Saneamento (BRASIL, 2009a) aponta dois cenários críticos de evolução, genericamente:

- **Cenário I:** considera as principais tendências de desenvolvimento observadas no município no passado recente, considerando, para o futuro, uma moderada influência de vetores estratégicos de desenvolvimento associados a algumas capacidades de modernização socioeconômica e de desempenho do sistema urbano.
- **Cenário II:** considera as principais tendências de desenvolvimento observadas no município no passado recente e incorpora, como elemento diretivo, os principais vetores estratégicos de desenvolvimento associados à mobilização de capacidade de modernização econômica e de desempenho do sistema urbano.

Buarque (2003) propõe que na caracterização dos cenários é possível distinguir dois grandes conjuntos diferenciados segundo sua qualidade, especificamente, quanto à isenção ou presença do desejo dos formuladores do futuro: Cenário Exploratório e Cenário Normativo.

Para o autor, o Cenário Exploratório tem um conteúdo essencialmente técnico e decorre de um tratamento racional das probabilidades procurando, intencionalmente, excluir as vontades e os desejos dos formuladores no desenho e na descrição dos futuros. Um dos tipos de cenários exploratórios utilizados é o Cenário Extrapolativo, que reproduz no futuro os comportamentos dominantes no passado. Este tipo de cenário é denominado também como Cenário **Tendencial**, onde as tendências do passado são mantidas ao longo do período de planejamento.

O cenário denominado de Cenário de Universalização ou **Desejável** reflete-se na melhor situação possível para o futuro, onde a melhor tendência de desenvolvimento é realizada ao longo do período de planejamento, sem preocupação com a plausibilidade. Este cenário reflete-se em desejos que, sem um correto planejamento, não passarão de utopias sem aplicabilidade prática.

Já o Cenário denominado **Normativo** aproxima-se das aspirações do decisor em relação ao futuro, ou seja, reflete a melhor situação possível, a mais plausível e viável. Constitui-se como o cenário capaz de ser efetivamente construído, demonstrado técnica e logicamente como viável. Este cenário parte, também, da expressão da vontade coletiva, sem desviar da possibilidade de aplicação.

Cabe ressaltar que a possibilidade de universalização dos serviços de saneamento básico está sempre vinculada à disponibilidade de recursos para investimentos nesta área. Portanto, os investimentos necessários ao cenário normativo devem estar apoiados na disponibilidade de recursos através de incentivos em programas governamentais que visam o fomento do setor do saneamento básico no município.

Portanto, para o desenvolvimento do Plano Municipal de Saneamento Básico são utilizados os seguintes cenários, resumidamente:

- O **Cenário Tendencial**, o qual considera a manutenção das condições atuais;
- O **Cenário de Universalização** ou **Desejável**, o qual considera a universalização e adequação dos sistemas de saneamento visando um horizonte de 20 anos;
- O **Cenário Normativo**, o qual se configura a partir das alternativas que promoverá a compatibilização quali-quantitativa entre demandas e disponibilidade de serviços.

4.2.3.1 Cenário Tendencial

Este cenário caracteriza-se pela manutenção das condições atuais de cobertura dos serviços de saneamento básico acompanhando o crescimento vegetativo da população ao longo dos anos. Dessa forma, os índices de atendimento dos serviços são mantidos ao longo do horizonte do Plano, como apresentado no Quadro 5.

Tipo de Serviço	Projeção para os sistemas de saneamento básico
Abastecimento de água	<ul style="list-style-type: none"> • Atendimento de 100% da área urbana; • Atendimento de 0% área rural.
Esgotamento Sanitário	<ul style="list-style-type: none"> • Atendimento de 0% da área urbana; • Atendimento de 0% área rural com sistema público; • 18% atendimento sistema alternativo na área rural.
Resíduos Sólidos	<ul style="list-style-type: none"> • Atendimento de 100% e 30% da área rural da área urbana com coleta convencional;
Drenagem Urbana	<ul style="list-style-type: none"> • Atendimento com drenagem em 40% das vias urbanas;

Quadro 5: Índice de atendimento no Cenário Tendencial
 Fonte: Consórcio SOTEPA/IGUATEMI/AR

Foram estimados os investimentos e as receitas para estes índices de atendimento no Cenário Tendencial no horizonte do Plano, considerando tanto as ações imediatas, quanto as de curto, médio e longo prazo nos setores do saneamento básico (Tabela 12). E o resultado final de investimentos e receitas por período está apresentado na Tabela 13.

Tabela 12: Investimentos e receitas no Cenário Tendencial

Período	Investimento em Água (R\$)	Investimento em Esgoto (R\$)	Operação e Manutenção - Água e Esgoto(R\$)	Total de Gastos com Água e Esgoto(R\$)	Receitas Água/Esgoto (R\$)	Investimentos Resíduos(R\$)	Receitas Resíduos (R\$)	Investimento Drenagem Pluvial(R\$)
Imediato	115.683,86	-	1.658.120,59	1.773.804,46	1.381.767,16	255.435,64	6.979,52	26.580,23
Curto Prazo	103.890,34	-	3.334.382,18	3.438.272,53	2.778.651,82	512.694,09	14.008,85	53.507,26
Médio Prazo	17.440,80	-	3.344.844,56	3.362.285,36	2.787.370,47	514.302,78	14.052,81	49.501,98
Longo Prazo	5.074,41	-	2.793.054,74	2.798.129,15	2.327.545,61	429.459,67	11.734,56	39.796,84
Total	242.089,42	-	11.130.402,07	11.372.491,50	9.275.335,06	1.711.892,18	46.775,74	169.386,31

Fonte: Consórcio SOTEPA/IGUATEMI/AR

Tabela 13: Resultado financeiro entre investimentos e receitas no Cenário Tendencial

Período	Total de Investimentos em Serviços de Saneamento Básico (R\$)	Total de Receitas em Serviços de Saneamento Básico (R\$)	Resultado Final por Período (R\$)
Imediato	2.055.820,32	1.388.746,68	- 667.073,64
Curto Prazo	4.004.473,88	2.792.660,67	- 1.211.813,21
Médio Prazo	3.926.090,13	2.801.423,28	- 1.124.666,85
Longo Prazo	3.267.385,65	2.339.280,17	- 928.105,48
Total	13.253.769,98	9.322.110,80	- 3.931.659,18

Fonte: Consórcio SOTEPA/IGUATEMI/AR



Cabe ressaltar que neste cenário são mantidas as condições atuais de atendimento, de acordo com as demandas observadas na fase de Diagnóstico. Neste caso, supõe-se que os equipamentos e infraestruturas existentes recebam apenas as manutenções usuais, realizadas ao longo do período do Plano para que estes sistemas não entrem em colapso.

O mesmo acontece com os projetos que atualmente estão em processo de elaboração, considerando-se que os mesmos não sejam implantados e que as demandas atuais não sejam atendidas.

Considera-se, também, que os índices de perdas no sistema de abastecimento de água sejam mantidos ao longo do período de planejamento. A Tarifa considerada foi àquela apresentada no diagnóstico, considerada ao longo de todo o período.

Foi considerado que não será implantado o sistema de esgotamento sanitário no município, o que sustentaria a condição de ligações irregulares de esgoto sanitário na rede de drenagem urbana ou diretamente em corpos d'água, acarretando sérios problemas aos recursos hídricos próximos a área urbana.

A mesma situação repete-se com o sistema de manejo dos resíduos sólidos, considerando-se que o índice de atendimento atual não sofra alteração e que não seja realizada a coleta seletiva no município.

Observa-se também, que não foram considerados nestes cálculos os custos advindos da falta de manutenção da infraestrutura existente e os custos com a remediação e recuperação das áreas degradadas por resíduos dispostos de forma inadequada. Neste sentido, os custos advindos do cenário tendencial são insuficientes para uma gestão eficiente dos sistemas de saneamento básico.

4.2.3.2 Cenário de Universalização ou Desejável

O Cenário de Universalização ou Desejável considera a universalização e adequação dos sistemas de saneamento visando o horizonte do Plano. Portanto, neste cenário os índices de atendimento dos serviços de saneamento básico são universalizados ao longo do período de planejamento, como apresentado no Quadro 6.

Tipo de Serviço	Projeção para os sistemas de saneamento básico
Abastecimento de água	<ul style="list-style-type: none"> • Atendimento de 100% da área urbana com sistema público adequado; • Atendimento de 100% área rural com sistema público ou sistemas alternativos adequados.
Esgotamento Sanitário	<ul style="list-style-type: none"> • Atendimento de 100% da área urbana com sistema público adequado; • 100% atendimento com sistema alternativo na área rural.
Resíduos Sólidos	<ul style="list-style-type: none"> • Atendimento de 100% da área urbana; • Atendimento de 100% da área rural com sistema público ou sistemas alternativos adequados.
Drenagem Urbana	<ul style="list-style-type: none"> • Rede de drenagem em 100% das vias urbanas;

Quadro 6: Índice de atendimento no Cenário de Universalização ou Desejável
 Fonte: Consórcio SOTEPA/IGUATEMI/AR

Foram estimados os investimentos e as receitas considerando-se estes índices de atendimento neste cenário em todo o horizonte do Plano, considerando tanto as ações imediatas, quanto as de curto, médio e longo prazo nos setores do saneamento básico (Tabela 14). E o resultado final de investimentos e receitas por período está apresentado na Tabela 15.

Tabela 14: Resultado financeiro entre investimentos e receitas no cenário de Universalização ou Desejável

Período	Investimento em Água (R\$)	Investimento em Esgoto (R\$)	Operação e Manutenção - Água e Esgoto(R\$)	Total de Gastos com Água e Esgoto(R\$)	Receitas Água/Esgoto (R\$)	Investimentos Resíduos(R\$)	Receitas Resíduos (R\$)	Investimento Drenagem Pluvial(R\$)
Imediato	332.175,20	2.000.473,11	2.020.620,49	4.353.268,79	1.683.850,41	473.432,98	72.365,00	485.335,91
Curto Prazo	455.421,56	5.232.180,22	5.342.680,60	11.030.282,38	5.045.024,18	674.626,63	216.455,57	1.449.585,88
Médio Prazo	260.555,04	296.916,85	6.770.503,21	7.327.975,10	6.393.298,60	443.889,91	217.134,75	1.825.073,56
Longo Prazo	192.660,80	11.749,33	5.695.736,08	5.900.146,21	5.378.409,89	364.749,65	181.314,62	764.403,65
Total	1.240.812,59	7.541.319,51	19.829.540,38	28.611.672,48	18.500.583,07	1.956.699,18	687.269,93	4.524.399,00

Fonte: Consórcio SOTEPA/IGUATEMI/AR

Tabela 15: Resultado financeiro entre investimentos e receitas de Universalização ou Desejável

Período	Total de Investimentos em Serviços de Saneamento Básico (R\$)	Total de Receitas em Serviços de Saneamento Básico (R\$)	Resultado Final por Período (R\$)
Imediato	5.312.037,68	1.756.215,40	-3.555.822,28
Curto Prazo	13.154.494,89	5.261.479,74	-7.893.015,15
Médio Prazo	9.596.938,57	6.610.433,34	-2.986.505,23
Longo Prazo	7.029.299,51	5.559.724,52	-1.469.575,00
Total	35.092.770,66	19.187.853,01	-15.904.917,65

Fonte: Consórcio SOTEPA/IGUATEMI/AR



4.2.3.3 Cenário Normativo

O Cenário Normativo é definido como aquele possível de ser alcançado, factível com as condições operacionais e financeiras do município, conforme entendimento do Grupo Executivo de Saneamento. Portanto, este cenário foi construído a partir das alternativas que promoverá a compatibilização quali-quantitativa entre demandas e disponibilidade de serviços.

Visto que a Política Nacional de Saneamento Básico (Lei nº 11.445/07) tem como princípio fundamental a universalização do acesso aos serviços de saneamento básico, este Plano busca a integralização do atendimento à população, contemplando no final de projeto os índices mais próximos possíveis da universalização.

Para a criação do Cenário Normativo foram considerados alguns aspectos importantes acerca dos desejos da coletividade:

- Serviços de saneamento acompanhando a demanda;
- Setores atuando articulados e planejados;
- Universalidade, integralidade e equidade consideradas como metas permanentes e alcançáveis;
- Proteção ambiental ainda insuficiente, porém com investimentos cada vez maiores;
- Regulação dos serviços de saneamento básico, com os possíveis resultados positivos desta intervenção;
- Participação popular mais ativa, com usuários mais esclarecidos e exigentes;
- Aumento da integração entre municípios circunvizinhos para a gestão compartilhada dos serviços de saneamento básico.

Portanto, o Cenário Normativo apresenta os índices de atendimento dos serviços de saneamento (Quadro 7) possíveis de serem realizados ao longo do período de planejamento e vai ao encontro da decisão tomada pelo Grupo Executivo de

Saneamento, através de Oficina realizada no Município, sendo ratificado em audiência pública.

Tipo de Serviço	Período	Projeção para índice de atendimento para os setores de saneamento básico
Abastecimento de água	Imediato	• Manutenção de Atendimento de 100% da área urbana com sistema público e 40% da área rural com sistema alternativo de tratamento.
	Curto Prazo	• Manutenção de Atendimento de 100% da área urbana com sistema público e 100% da área rural com sistema alternativo de tratamento.
	Médio Prazo	• Manutenção de Atendimento de 100% da área urbana com sistema público e 100% da área rural com sistema alternativo de tratamento.
	Longo Prazo	• Manutenção de Atendimento de 100% da área urbana com sistema público e de 100% da área rural com sistemas alternativos de tratamento.
Esgotamento Sanitário	Imediato	• Atendimento de 20% da área urbana com sistema público e de 25% da área rural com sistemas alternativos de tratamento.
	Curto Prazo	• Atendimento de 80% da área urbana com sistema público e de 60% da área rural com sistemas alternativos de tratamento.
	Médio Prazo	• Atendimento de 100% da área urbana com sistema público e de 90% da área rural com sistemas alternativos de tratamento.
	Longo Prazo	• Atendimento de 100% da área urbana e 100% da área rural com sistema público e com sistemas alternativos de tratamento.
Resíduos Sólidos	Imediato	• Manutenção de atendimento de 100% da área urbana e área rural com coleta regular. Atendimento de 30% com coleta seletiva;
	Curto Prazo	• Manutenção de atendimento de 100% da área urbana e rural com coleta regular. Atendimento de 70% com coleta seletiva;
	Médio Prazo	• Manutenção de atendimento de 100% da área urbana e área rural com coleta regular. Atendimento de 100% com coleta seletiva;
	Longo Prazo	• Manutenção de atendimento de 100% da área urbana e área rural com coleta regular. Atendimento de 100% com coleta seletiva;
Drenagem Urbana	Imediato	• Rede de drenagem em 43% das vias urbanas
	Curto Prazo	• Rede de drenagem em 62% das vias urbanas
	Médio Prazo	• Rede de drenagem em 89% das vias urbanas
	Longo Prazo	• Rede de drenagem em 100% das vias urbanas

Quadro 7: Índice de atendimento no cenário normativo

Fonte: Consórcio SOTEPA/IGUATEMI/AR

A partir da última década, consolida-se o compromisso do Governo Federal em estabelecer uma política de liberação de recursos para que estados e municípios promovam a universalização do acesso aos serviços de saneamento. A erradicação das carências em saneamento ambiental é uma questão essencial enquanto traz benefícios para a saúde pública e para a qualidade ambiental de um município. (BRASIL, 2005).

No quadriênio 2007-2010, os investimentos no setor alcançaram patamares significativos e nunca antes registrados. Mesmo assim, a pulverização de investimentos expressivos em todo o país, não é suficiente para o desenvolvimento do setor, haja vista que o grande desafio é justamente a mudança da cultura institucional e técnica, adotando-se como paradigma a visão integrada do saneamento, abrangendo as ações em abastecimento de água, esgotamento sanitário, gestão integrada de resíduos sólidos e manejo sustentável das águas pluviais urbanas e sua repercussão no desenvolvimento urbano sustentável.

A equalização das deficiências do setor está diretamente relacionada com o empenho dos gestores públicos bem como das aspirações da coletividade na construção de um desenvolvimento futuro realmente sustentável.

É com esta visão que o município se empenha na tentativa de alcançar o objetivo de universalização do setor no horizonte do Plano, acreditando no potencial de desenvolvimento local através de incentivos federais técnicos e financeiros, bem como apoio à capacitação institucional, sendo que tais fatores foram considerados na decisão de assumir o Cenário Normativo na construção do Plano.



5 PROGRAMAS, PROJETOS E AÇÕES NECESSÁRIAS PARA ATINGIR OS OBJETIVOS E AS METAS

O Plano contempla ações imediatas, além de ações de curto, médio e longo prazo para solucionar os gargalos existentes no setor do saneamento, uma vez que englobam serviços públicos básicos e, portanto, essenciais para a manutenção da saúde integral da coletividade.

Portanto, a definição de programas, projetos e ações aos setores do saneamento está relacionada a melhoria do índice de salubridade ambiental municipal, que reflete as condições ambientais a que a população está sujeita.

A programação referente às ações imediatas é a ponte entre as demandas de serviços e ações existentes referentes à problemática do saneamento básico e o próprio Plano, partindo-se para uma hierarquização e priorização dos programas, projetos e ações mais imediatas.

A qualidade ambiental urbana se refere às condições ambientais do meio urbano (natural e cultural) sendo resultante da ação do homem, repercutindo na sua qualidade de vida. A qualidade do ambiente nos leva a sensação de conforto e bem-estar. Ela é sentida diferentemente por indivíduos ou grupos de indivíduos em função de aspectos culturais, econômicos, físicos e sociais que variam ao longo do tempo e do espaço (BORJA, 1997).

5.1 CARACTERIZAÇÃO E AVALIAÇÃO DA SITUAÇÃO DE SALUBRIDADE AMBIENTAL DO MUNICÍPIO

Ao iniciar o processo de busca pela habitação o indivíduo irá vislumbrar uma moradia inserida num ambiente que atenda aos padrões formados a partir da sua condição econômica, da sua formação cultural e das suas necessidades básicas.

Alguns aspectos devem ser levados em conta quando se pensa nas condições ideais para habitar, como um espaço acessível, agradável, confortável, seguro e salubre e que esteja integrado de forma adequada ao ambiente que o cerca. No

caso das habitações citadinas, estas condições também envolvem os serviços urbanos e a infraestrutura, isto é, as atividades que atendam às necessidades coletivas de abastecimento de água, coleta dos esgotos e do lixo, redes de drenagem, distribuição de energia elétrica, áreas de lazer, dentre outras (ABIKO, 1995).

O saneamento é um dos fatores de promoção de um ambiente salubre, que favorece condições de sobrevivência quando devidamente implantado e adequado às características locais.

Para Alva (1994) a problemática da salubridade ambiental é produto das relações entre as pessoas, comunidades, organizações e o meio ambiente, criado pela mesma sociedade, dentro de uma tradição cultural, ou seja, dentro de uma maneira particular de perceber e tratar o patrimônio espacial e de modificá-lo por meio de processos de desenvolvimento interno e de pressões e influências externas.

A salubridade ambiental torna-se um produto das condições materiais e sociais que caracterizam o estado do meio no qual as pessoas vivem e que interferem na saúde da população.

Em sendo a salubridade ambiental um fator importante para a promoção da saúde pública, a identificação dos elementos que a compõe, principalmente nas áreas de ocupação espontânea, torna-se importante, não só no sentido de caracterizar as condições de salubridade destas áreas e no estudo da relação saneamento e saúde, como também, para contribuição de políticas públicas que promovam a sua melhoria e qualidade de vida. A salubridade pode ser apontada por meio de indicadores que caracterizam a realidade ambiental dos ambientes urbanos. Os indicadores são instrumentos de gestão que vem sendo bastante difundidos e utilizados por administradores públicos com o intuito de formular e implantar políticas que elevem as condições de vida da população no meio urbano ou no rural.

O Quadro 8 apresenta alguns indicadores relativos ao Município de Ponte Alta, ao Estado de Santa Catarina e ao Brasil.

Indicadores de Saúde		
Taxa de Mortalidade Infantil em 2010 (por nascidos vivos)		
Município	Santa Catarina	Brasil
27,78	10,28	19,88
Esperança de Vida ao Nascer em 2000 (anos)		
Município	Santa Catarina	Brasil
68,78	73,43	70,44
Índice de desenvolvimento Humano (IDH) - Longevidade em 2000		
Município	Santa Catarina	Brasil
0,730	0,811	0,727
Indicadores Econômicos		
IDH- Renda em 2000		
Município	Santa Catarina	Brasil
0,641	0,750	0,723
Indicadores Sociais		
IDH- Educação em 2000		
Município	Santa Catarina	Brasil
0,810	0,906	0,849
Taxa de Analfabetismo em 2000 (10 a 14 anos)		
Município	Santa Catarina	Brasil
1,67%	1,40%	7,30%
Taxa de Analfabetismo em 2000 (15 anos e mais)		
Município	Santa Catarina	Brasil
14,04%	6,30%	13,60%

Quadro 8: Indicadores de saúde, econômicos e sociais para as diferentes unidades territoriais
 Fonte: PNUD, 2000 e DATASUS, 2010.

O perímetro urbano é todo atendido com água distribuída pela CASAN, garantindo o abastecimento à quase 100% das edificações, sendo que não há informações sobre residências da área urbana que não são ligadas a rede.

Em relação às comunidades rurais, o abastecimento de água é feito de forma coletiva e individualizada. Algumas localidades contam com sistemas coletivos de abastecimento de água tratada, estimado em 120 famílias, as quais: Assentamento Anita Garibaldi, Cerrado, Caravaggio e Cerro Verde. O GES não forneceu maiores detalhes sobre estes sistemas. No total, são 19 sistemas comunitários (nem todos com tratamento da água).

As soluções individualizadas utilizam poços ou captações superficiais em nascentes, córregos e cursos de água, além de fontes protegidas “Modelo Caxambu”,

executados em parceria com a EPAGRI. No total há 40 fontes protegidas na área rural do Município. Vale ressaltar que atualmente não é realizado nenhum tipo de tratamento na água consumida nas comunidades rurais.

No Município de Ponte Alta não há rede coletora e de tratamento de esgotos. Utilizam-se basicamente sistemas alternativos individuais como fossas negras e fossas sépticas com ligação na rede de drenagem. Uma estimativa realizada pelos técnicos da Prefeitura indica que aproximadamente 60% da área urbana dispõe de sistema de fossas, do tipo séptica ou negra, não havendo um cadastro desses dispositivos. A cobertura de atendimento por dispositivos individuais adequados é estimada em 18% nas comunidades rurais, através de programas da EPAGRI.

O serviço de coleta, transporte e destinação final dos resíduos sólidos será realizado em 2011 pelo COINCO, com estimativa de atender 100% do município. Atualmente o índice de atendimento do meio rural é de 30%.

Devido ao significativo crescimento urbano e a criação de novos bairros e aberturas de ruas, o sistema de drenagem ainda é insatisfatório e não atende a demanda. As ocupações das margens e ligações irregulares de esgoto na rede pluvial são uma realidade. A extensão total de vias urbanas foi estimada, bem como a extensão de vias pavimentadas e não pavimentadas.

O consumo de água sem o devido tratamento pode acarretar um aumento da incidência de doenças de veiculação hídrica. Já a ausência de coleta e tratamento de esgoto doméstico promove a disseminação e proliferação de doenças, interferindo na qualidade de vida da população. De maneira geral pode-se afirmar que a falta de saneamento está relacionado com as condições socioeconômicas da população. No País, a grande maioria dos domicílios da área urbana da população de baixa renda, não conta com nenhum serviço de saneamento.

Observa-se também que as pessoas que não têm acesso ao saneamento básico frequentam menos as escolas já que são mais vulneráveis a doenças e, dessa forma, registram menor aproveitamento em sua formação.

Sendo assim, os problemas ambientais na esfera do Município de Ponte Alta devem ser solucionados com políticas públicas que busquem atender as metas de elevação dos índices de cobertura e melhoria da qualidade dos serviços oferecidos pelo

saneamento ambiental, bem como com serviços na área da saúde e melhoria nas condições de educação, trabalho e renda.

5.1.1 Índice de salubridade ambiental e sanitária para o Município de Ponte Alta

O Índice Municipal de Salubridade Ambiental e Sanitária (IMSAS) que será calculado para o Município de Ponte Alta seguiu a metodologia que construiu o Índice de Salubridade Ambiental (ISA) elaborada pelo Conselho Estadual de Saneamento de São Paulo, 1999. Este índice foi calculado pela média ponderada dos indicadores de abastecimento de água, esgoto sanitário, resíduos sólidos, controle de vetores, recursos hídricos e socioeconômicos.

Os valores obtidos pelos indicadores citados são pontuados em uma escala cuja variação vai de 0 (zero) a 100 (cem). Caso os indicadores apresentem questões que envolvam risco para algum morador, a pontuação não será realizada de acordo com uma escala variável de valores, mas sim através do seguinte critério: não há risco de vida (100 pontos), há risco de vida (zero ponto). O ISA será calculado pela média ponderada dos indicadores propostos, abrangendo as diferentes variáveis e subindicadores que o compõem.

A água é prioridade em qualquer situação. Então esse indicador ficou com uma ponderação de 25% do ISA. Para os sistemas de esgotos e de resíduos sólidos, a ponderação equivale a 25% do ISA para cada um dos serviços. Outro indicador relevante refere-se ao de recursos hídricos. Entende-se que para um perfeito funcionamento do serviço de abastecimento de água torna-se necessário a existência da matéria-prima: a **água**; assim, foi-lhe atribuída a ponderação de 10%, a mesma também atribuída ao Indicador de Controle de Vetores. Ao Indicador Socioeconômico foi atribuída uma ponderação de 5%. O detalhamento desta metodologia está contida no **Anexo A**, do **Volume IV** deste Plano.

Neste Plano foi utilizada a metodologia que calculou o IMSAS, com as devidas adaptações (em razão de que os municípios de pequeno porte não possuem todas as informações relativas aos indicadores utilizados) e, ao mesmo tempo procurando

contemplar os setores que compõem o saneamento básico indicados na Lei Federal nº 11.445/07, com a inserção de indicadores de drenagem urbana.

Este índice objetiva verificar as condições de salubridade ambiental e sanitária, identificando e avaliando, de maneira uniforme, as condições do saneamento básico no Município de Ponte Alta. É composto por indicadores selecionados da área de saneamento a partir de variáveis disponíveis e de fácil tabulação e será formado por quatro grupos de indicadores: Indicador de Abastecimento de Água (IAB); Indicador de Esgotamento Sanitário (IES); Indicador de Resíduos Sólidos (IRS) e Indicador de Drenagem Urbana (IDU). Cabe ressaltar que, devido a disponibilidade de informações municipais, esses índices são calculados apenas através do índice de atendimento em cada setor do saneamento básico.

Estabeleceu-se como critério para a construção do IMSAS a equidade de importância entre os quatro setores de saneamento básico, sendo este calculado pela média aritmética dos indicadores supracitados, através da seguinte fórmula:

$$\text{IMSAS} = (\text{IAB} + \text{IES} + \text{IRS} + \text{IDU}) / 4$$

A seguir, são apresentados todos os indicadores, com suas respectivas finalidades, critérios de cálculo, formas de pontuação, e resultados atuais (2010).

5.1.1.1 Indicador de Abastecimento de Água

Com esse indicador é possível quantificar, em percentual, a relação entre a população total atendida com abastecimento de água tratada e a população total do município. Este cálculo pode ser realizado pela seguinte equação:

$$\text{IAB} = (\text{PA}/\text{PT}) \times 100 (\%)$$

Sendo:

IAB = Indicador de abastecimento de água;

PA = população atendida com sistema de abastecimento de água tratada: 3.993 habitantes na área urbana e 380 habitantes no meio rural (IBGE, 2009);

PT = população total do município: 5.228 hab. (IBGE, 2009).

Portanto, o indicador de abastecimento de água é da ordem de 84 %.

5.1.1.2 Indicador de Esgotamento Sanitário

Com esse indicador é possível quantificar, em percentual, a relação entre a população total atendida com sistema de esgotamento sanitário e a população total do município. Este cálculo pode ser realizado pela seguinte equação:

$$ICE = (PE/PT) \times 100 (\%)$$

Sendo:

ICE = índice de cobertura total com serviço adequado de esgotamento sanitário, considerando o sistema de tratamento individual como solução adequada para a área rural;
PE = população estimada atendida com serviço de esgotamento sanitário: 216 hab. (IBGE, 2009);

PT = população total do município: 5.228hab. (IBGE, 2009).

Portanto, o indicador de esgotamento sanitário é da ordem de 4,1%.

Cabe ressaltar que foram utilizados apenas os dados relativos ao atendimento na área rural, disponibilizado pela EPAGRI.

5.1.1.3 Indicador de Resíduos Sólidos

Com esse indicador é possível quantificar, em percentual, a relação entre a população total atendida pela coleta convencional e a população total do município. Neste caso são utilizados três indicadores específicos aos resíduos:

- a) Índice de Cobertura com o Serviço de Coleta Convencional de Resíduos Sólidos Urbanos em Relação à População Total (ICC);

$$ICC = (PCC/PT) \times 100 (\%)$$

Sendo:

ICC = índice de cobertura com o serviço de coleta convencional de resíduos sólidos urbanos em relação à população total;

PCC = população atendida com serviço de coleta convencional: 3.993 habitantes da área rural e 380 habitantes (IBGE, 2009);

PT = população total do município: 5.228 hab. (IBGE, 2009).

O indicador de Cobertura com o Serviço de Coleta Convencional de Resíduos Sólidos Urbanos é da ordem de 84 %.

- b) Índice de Cobertura com o Serviço de Coleta Seletiva de Resíduos Sólidos Urbanos em Relação à População Total (ICS);

$$ICS = (PCS/PT) \times 100 (\%)$$

Sendo:

ICS = índice de cobertura com o serviço de coleta seletiva de resíduos sólidos urbanos em relação à população total;

PCS = população atendida com serviço de coleta seletiva: 0 hab.;

PT = população total do município: 5.228 hab. (IBGE, 2009).

O indicador de Cobertura com o Serviço de Coleta Seletiva de Resíduos Sólidos Urbanos é de 0 %, pois não é realizado este serviço no município.

- c) Indicador de Avaliação e Desempenho de Aterros de Resíduos Sólidos Urbanos

De acordo com o indicador estabelecido no diagnóstico do Município de Ponte Alta, o Aterro Sanitário do COINCO recebeu nota 8,6. Aplicando a uma escala variando de 0 a 100 temos que o Indicador de Avaliação e Desempenho de Aterros de Resíduos Sólidos Urbanos é de 86,0%.

Deste modo, o resultado final do indicador de resíduos sólidos pode ser calculado pela média aritmética dos três indicadores supracitados, através da seguinte fórmula:

$$I_{RS} = (ICC + ICS + IAD) / 3$$

Portanto o indicador de Resíduos Sólidos é da ordem de 57 %.

5.1.1.4 Indicador de Drenagem Urbana

Com esse indicador é possível quantificar, em percentual, a relação entre a extensão de vias urbanas pavimentadas e a extensão total de vias urbanas. Este cálculo pode ser realizado pela seguinte equação:

$$IRP = (ERP/ET) \times 100 (\%)$$

Sendo:

IRP= índice de vias urbanas com sistema de drenagem;

ERP= extensão estimada de vias urbanas pavimentadas com sistema de drenagem (6.800 m);

ET = extensão total de vias urbanas (17.000 m).

Portanto o indicador de Drenagem Urbana é da ordem de 40 %.

5.1.1.5 Índice Municipal de Salubridade Ambiental e Sanitária

Para o cálculo do resultado final, contendo o índice Municipal de Salubridade Ambiental e Sanitária utiliza-se a média aritmética dos quatro indicadores calculados anteriormente. Portanto o cálculo desse indicador pode ser realizado pela seguinte equação:

$$\text{IMSAS} = (\text{IAB} + \text{IES} + \text{IRS} + \text{IRP}) / 4$$

Portanto, o Índice Municipal de Salubridade Ambiental e Sanitária é da ordem de 46,3 %. Para definição dos níveis de salubridade, adotou-se como referência a escala estabelecida pelo Conselho Estadual de Saneamento de São Paulo (Quadro 9).

Situação de Salubridade	Pontuação do ISA
Insalubre	0 – 23,75
Baixa Salubridade	23,76 – 47,50
Média Salubridade	47,51 – 71,25
Salubre	71,26 – 100

Quadro 9: Escala da situação de salubridade ambiental presente nos Municípios
Fonte: Conselho Estadual de Saneamento de São Paulo, 1999.

De acordo com o resultado final do IMSAS (46,3%) pode-se concluir que a situação atual (2010) do Município de Ponte Alta é enquadrada como de **“Baixa Salubridade”**.

Para alcançar a situação ideal, a situação de “Salubridade Adequada” são necessárias melhorias, nas áreas de abastecimento de água, esgotamento sanitário, manejo de resíduos sólidos e manejo de águas pluviais. Deve-se prever ampliação no atendimento dos serviços de abastecimento de água e de esgotamento sanitário,

principalmente quanto à implantação de um sistema público de coleta e tratamento de esgoto. No que tange ao manejo de resíduos sólidos, a implantação de coleta seletiva no Município é condição essencial para a melhoria do indicador, assim como, ampliar o sistema de drenagem na área urbana municipal.

De acordo com as metas estabelecidas no cenário normativo, o Quadro 10 apresenta os estados progressivos de desenvolvimento previsto para o IMSAS no horizonte do PMSB, nos respectivos períodos: imediato, curto, médio e longo prazo.

PERÍODO	PROJEÇÃO DO ISA				
	ÁGUA	ESGOTO	RESÍDUOS	DRENAGEM	TOTAL
Imediato	85,82	21,18	72,00	43,00	55,50
Curto Prazo	100,00	75,27	85,33	62,00	80,65
Médio Prazo	100,00	97,64	95,33	89,00	95,49
Longo Prazo	100,00	100,00	95,33	100,00	98,83

Quadro 10: Estados progressivos do IMSAS
 Fonte: Consórcio SOTTEPA/IGUATEMI/AR

Portanto, considerando as metas previstas no cenário normativo, estima-se que em curto prazo, ou seja, em um período de até 9 (nove) anos, o município passe de uma situação de baixa salubridade para uma situação de salubridade, de acordo com os indicadores utilizados para o cálculo do IMSAS.

Ressalta-se que para os cálculos da projeção do IMSAS, o Indicador de Avaliação e Desempenho de Aterros de Resíduos Sólidos Urbanos, foi considerado constante ao longo do tempo.

A instituição do referido IMSAS servirá como ferramenta de auxílio para o monitoramento anual da situação do nível de salubridade do município, servindo de premissa a elaboração das proposições constantes do prognóstico. Portanto, os programas, projetos e ações estabelecidos para o município têm como meta principal a melhoria do índice de salubridade ambiental, visando a obtenção da situação de Município Salubre.

5.2 FORMULAÇÃO DE ESTRATÉGIAS, POLÍTICAS E DIRETRIZES PARA ALCANÇAR OS OBJETIVOS E METAS

O Plano contempla ações imediatas, além de ações de curto, médio e longo prazo para solucionar os gargalos existentes no setor do saneamento, uma vez que englobam serviços públicos básicos e, portanto, essenciais para a manutenção da saúde integral da coletividade.

Portanto, a definição de programas, projetos e ações aos setores do saneamento está relacionada a melhoria do índice de salubridade ambiental municipal, que reflete as condições ambientais a que a população está sujeita.

A programação referente às ações imediatas é a ponte entre as demandas de serviços e ações existentes referentes à problemática do saneamento básico e o próprio Plano, partindo-se para uma hierarquização e priorização dos programas, projetos e ações mais imediatas.

Para o planejamento destas ações é necessário estabelecer objetivos e metas que contemplem a adequação e melhoria dos sistemas de saneamento básico. Ao mesmo tempo é necessário definir programas, projetos e ações em áreas específicas para o atendimento a essas metas, hierarquizando e priorizando as ações relacionadas a cada setor do saneamento básico.

O Plano Municipal de Saneamento Básico (PMSB) contém as diretrizes, os princípios e finalidades que representam a base de uma hierarquia sob a qual são construídos os programas, projetos e ações.

No contexto deste Plano os **programas** de saneamento devem ser entendidos como instrumentos institucionais que visam à concretização dos objetivos pretendidos e se prestam à organização da atuação governamental. Articulam um conjunto de projetos e de ações que concorrem para um objetivo comum preestabelecido, buscando a solução para um problema ou ao atendimento de uma necessidade ou demanda da sociedade. Em um sentido mais amplo, é a versão operacional do plano. Como exemplo: melhoria no sistema de abastecimento de água.

Os mesmos foram desenhados considerando as diretrizes da Política Nacional de Saneamento que pressupõe a integração do setor público e privado, bem como dos consórcios intermunicipais para resolução dos problemas de saneamento.

Já os **projetos** representam um conjunto de operações desenvolvidas que levam em consideração os recursos disponíveis, as condições de contorno, as atividades a serem realizadas em um período de tempo limitado e resulta em um produto final que contribui para a melhoria ou o aperfeiçoamento da ação governamental. Exemplo: Ampliação da rede de abastecimento de água em uma determinada localidade.

As **ações** referem-se às etapas desdobradas de um projeto e que necessitam ser desenvolvidas para que se possa atingir os objetivos traçados, como por exemplo: aquisição de tubulação para a ampliação da rede de abastecimento de água.

Com o intuito de alcançar os objetivos e metas do Plano de Saneamento Básico, são definidos os programas, projetos e ações voltados à promoção do saneamento básico, que contemplam as seguintes temáticas:

- Promoção do direito à cidade;
- Promoção da saúde e da qualidade de vida;
- Promoção da sustentabilidade ambiental;
- Melhoria do gerenciamento e da prestação dos serviços.

Estes devem estar ajustados com o Plano Plurianual do município, bem como com eventuais Planos Municipais correlatos, de forma a identificar possíveis fontes de financiamento, de acompanhamento e avaliação e de integração entre si e com outros programas e projetos de setores afins.

A programação das ações do Plano será desenvolvida em duas etapas, a primeira denominada de imediata e outra decorrente das ações do Plano com metas de curto, médio e longo prazo, detalhadas para cada um dos serviços do setor do saneamento básico.

As linhas programáticas agregam programas e ações da mesma natureza ou complementares. Os programas articulam um conjunto de ações (orçamentárias e

não orçamentárias) integradas e necessárias para enfrentar um problema identificado.

Os programas e ações prioritárias propostas foram estruturados em Programas Estruturantes e Programas Setoriais, conforme se descrito de forma sintética a seguir:

- a) Programas Estruturantes: **Modernização Administrativa, Gestão Participativa e Financiamento do Plano:** congrega os programas que têm por objetivo fortalecer e modernizar a administração pública para implantar os demais programas previstos no PMSB e os programas e ações de reformulação de legislações municipais que impactam as ações do setor de saneamento.
- b) Programas Setoriais: **Programas e Ações de Intervenções** sobre problemas existentes e programas e ações de antecipação do problema, impedindo que o mesmo cresça ou visando a ampliação da oferta dos serviços de saneamento.

A regulamentação da Lei nº 11.445/2007, Lei do Saneamento Básico pode ser considerada a força propulsora para o desenvolvimento do setor.

O país caminha com o objetivo audacioso, mas necessário, da universalização da prestação dos serviços de saneamento básico; direito de todo cidadão enquanto está diretamente relacionada à saúde pública, a conservação ambiental e aos benefícios correlacionados essenciais ao desenvolvimento socioeconômico. Requer, portanto a união de forças políticas, institucionais, financeiras e sociais, para superar os fatores limitantes ao alcance dos objetivos e metas almejados.

De acordo com estudo produzido por Saiani (2006), o *déficit* do setor do saneamento está intimamente relacionado ao perfil de renda dos consumidores e à existência de economias de escala e de densidade no setor, o que determinaria uma forte restrição à expansão dos investimentos.

Municípios de pequeno porte tendem a apresentar uma baixa capacidade técnica-gerecncial, assim como também poucos recursos financeiros e humanos para buscarem alternativas para a solução local de seus problemas. Uma alternativa para esses municípios são os consórcios públicos: modelo de gestão associada onde os

titulares dos serviços se unem de modo a dividir custos e despesas inerentes a prestação dos serviços.

Agindo em parceria, municípios de pequeno porte podem ganhar economia de escala e melhorar a capacidade técnica, gerencial e financeira e, conseqüentemente, aperfeiçoar a prestação de serviços públicos. Nesse sentido, é fundamental que haja um incentivo ao desenvolvimento de ações conjuntas entre municípios do mesmo âmbito regional, através da formação de consórcios públicos, do fortalecimento da atuação da associação de municípios e dos comitês de bacia.

O alto investimento necessário para universalizar o setor do saneamento no país nos próximos 20 anos, estimados pelo Ministério das Cidades em R\$ 420 bilhões é, sem dúvida, um dos principais fatores limitantes para o alcance do objetivo nacional da universalização.

Porém, não podem ser negligenciados fatores como a deficiência de capacidade técnica e institucional dos municípios para planejar e gerir os serviços de saneamento básico. Sobretudo em municípios de pequeno porte, a estrutura administrativa ainda não está arranjada adequadamente para se utilizar de instrumentos de gestão e planejamento, essenciais para a plena realização dos objetivos do PMSB. Para tanto, torna-se essencial o fortalecimento da capacidade da administração municipal para o planejamento, a gestão, o monitoramento e a avaliação de políticas públicas, programas e projetos do setor saneamento.

Em uma esfera macro e multidisciplinar, complementar às questões político-institucionais do setor do saneamento, a educação ambiental congrega todo o processo de desenvolvimento do setor na medida em que promove mudanças culturais de comportamento e atitude da sociedade, devendo ser implementada como ação transversal aos quatro (4) setores do saneamento, bem como às demais políticas públicas municipais. Portanto, é imprescindível que a educação ambiental esteja inserida na educação formal e não formal enquanto instrumento mobilizador da sociedade.

Visando garantir as condições necessárias ao desenvolvimento do setor saneamento no Município de Ponte Alta, propõem-se a criação de programas permanentes, em uma escala macro, para atuação transversal comum a todos os

programas, projetos e ações setoriais propostos no presente Plano, que se destacam a seguir: Programa de Reestruturação Administrativa; Programa de Implantação, Manutenção e Avaliação do Sistema de Informações de Saneamento Básico; Programa de Fortalecimento Técnico-Institucional; Programa de Ações Complementares Intersetoriais; Programa de Educação Ambiental e Mobilização Social que serão detalhados no item relacionado aos Programas Estruturantes.

5.2.1 Programas estruturantes

5.2.1.1 Modernização administrativa, gestão participativa e financiamento do Plano

Este Programa tem por objetivo principal criar condições gerenciais para a consecução das metas estabelecidas no conjunto de programas estruturais e a constante avaliação dos resultados com vistas à eficiência e à sustentabilidade dos sistemas e serviços integrantes do setor de saneamento básico no município.

As principais diretrizes que regem a estruturação deste Programa são:

- Ênfase no estabelecimento de mecanismos de gestão (aspectos legais, institucionais, de planejamento e da base de informações), apoiado em estudos e projetos consistentes sob o ponto de vista técnico;
- Proposição de arranjo institucional, a fim de promover o fortalecimento institucional da Secretaria Municipal de Meio Ambiente;
- Organização, monitoramento e avaliação da operação e manutenção dos sistemas existentes, de modo a evitar a perda de patrimônio público e o desempenho inadequado da infraestrutura já instalada;
- Ampliação progressiva da infraestrutura, de modo a otimizar os recursos disponíveis e evitar dispersões, conferindo prioridade à obras para o atendimento de demandas mais urgentes e para a viabilização dos benefícios esperados pelo Plano;
- Verificação das possibilidades de cooperação intermunicipal para suprir deficiências e ganhar em economia de escala;
- Capacitação do corpo técnico nas ferramentas de planejamento e gestão; bem como em tecnologia da informação;

- Implementação do sistema de informações capaz de ordenar o fluxo, acesso e disponibilização das informações inerentes aos setores e ao PMSB; e
- Estruturação de um conjunto de indicadores de acompanhamento da execução que explicitem avanços nas obras físicas, nas metas de qualidade dos serviços e ambiental e nos objetivos de natureza institucional, além de contemplar aspectos relevantes de comunicação e mobilização social e de educação sanitária e ambiental, nesta e em fases de extensão futura do PMSB.

O desafio para programar o PMSB mediante uma perspectiva integrada requer uma base institucional e legal consistente e inovadora, em termos de sua instrumentalização e da forma como atua o poder público.

5.2.1.1.1 *Programa de Fortalecimento Técnico-Institucional*

Um dos principais fatores limitantes ao desenvolvimento do setor do saneamento em municípios de pequeno porte é a carência, em termos quantitativo e qualitativo de corpo técnico especializado. A ausência ou ineficiência de programas de treinamento de pessoal nas administrações municipais reflete a condição atual de desarticulação institucional e despreparo do pessoal para a realização plena de atividades de competência, afetando negativamente a eficiência e eficácia nos processos decisórios se das atividades administrativas e operacionais da prefeitura.

A Federação Catarinense de Municípios (FECAM), através da Escola de Gestão Municipal (EGEM) pode, em parceria com a Associação dos Municípios da Região Serrana (AMURES), desenvolver programas de fortalecimento técnico-institucional a partir da realização de cursos de capacitação voltados ao planejamento e gerenciamento do Plano de Saneamento Municipal; Avaliação de Indicadores; Aspectos Jurídicos relacionados a Lei nº. 11.445/2007; Sistemas de Informações Municipais; Controle e Participação Social; Educação Ambiental, entre outros.

Entre os desafios e atribuições dos gestores públicos está a formulação de políticas públicas que estimulem os processos participativos e proporcionem aos seus

servidores processos de capacitação. Como a elaboração e a implementação do Plano Municipal de Saneamento Básico é de responsabilidade do município, faz-se *mister* que, os servidores que atuam neste setor tenham qualificação para executarem suas atribuições numa visão que integra a saúde pública, o meio ambiente e o saneamento.

O objetivo desses cursos é capacitar os servidores dos órgãos públicos municipais relacionados ao setor saneamento, para que possam desenvolver suas atividades de forma eficaz e objetiva visando manter a qualidade dos serviços prestados.

Nesta perspectiva, este programa estruturante voltado para a gestão do PMSB procura sistematizar as articulações entre a operação, ampliação e modernização da infraestrutura setorial e a gestão integrada sob o ponto de vista político-institucional, técnico e financeiro do PMSB. Dentro da lógica do planejamento público, em qualquer setor, tais objetivos não deverão estar dissociados da busca, em nível macro, da sustentabilidade ambiental e da melhoria de qualidade de vida da população.

Ressalta-se, ainda, que as questões ambientais e seus desdobramentos legais e normativos são suscitados quando se pensa nas relações de apropriação dos recursos naturais (água em especial), empreendidas por determinada sociedade em seu respectivo espaço geográfico.

Estas relações de apropriação relacionadas a esforços e iniciativas para a promoção do desenvolvimento e provimento de serviços essenciais à infraestrutura urbana, geram impactos sobre a espacialização da própria malha urbana e sobre o tecido social, na medida em que os problemas de disponibilidade quantitativa e qualitativa dos recursos hídricos estarão relacionados, como vantagem competitiva ou como fator limitante, às demandas da produção e do consumo regional e/ou a aspectos de conservação/preservação do meio ambiente.

Para a efetiva implementação do Plano é necessário uma estrutura organizacional que, ao mesmo tempo: (i) possua legitimidade institucional, na esfera da organização da administração pública municipal e (ii) tenha condições de agilidade e eficiência necessárias a implantação de um Plano deste porte.

Neste sentido, o setor de saneamento básico no âmbito da Prefeitura Municipal de Ponte Alta apresenta deficiências, em decorrência da ausência de um órgão da administração municipal específico e estruturado, com arcabouço técnico, administrativo, financeiro e jurídico, podendo prejudicar a implementação do PMSB.

Uma das metas proposta em caráter imediato é a de **reestruturação administrativa**, a qual incluirá a necessidade de readequação da atual Secretaria de Meio Ambiente que, segundo o Poder Executivo Local, deverá assumir a gestão do PMSB, envolvendo o quantitativo de servidores, suas qualificações e programas de capacitação e treinamento, além de reforço institucional em termos de instalações e equipamentos básicos para o funcionamento eficaz da Pasta responsável pelo saneamento básico. Esta Pasta será a unidade gestora do Plano e se integrará as demais Pastas no desenvolvimento de ações intersetoriais com funções claramente definidas e compatíveis entre si.

As ações de saneamento ficarão sob a responsabilidade da Diretoria de Saneamento desta Pasta, que será a instância executiva e operacional, ou seja, a Unidade de Gerenciamento do Plano (UGPLAN).

A UGPLAN será responsável pelo planejamento, gerenciamento, coordenação e execução dos estudos, projetos e obras integrantes do Plano, bem como do monitoramento e avaliação dos mesmos, devendo no âmbito de suas competências desempenhar as seguintes atribuições:

- Realizar a supervisão física das ações em execução;
- Coordenar e supervisionar a execução dos estudos, projetos e obras integrantes do PMSB;
- Realizar a gestão administrativa e financeira das ações integrantes do PMSB;
- Realizar o acompanhamento físico-financeiro das atividades integrantes do PMSB, monitorando, avaliando e revisando este Plano;
- Solicitar a mobilização de recursos e preparar propostas orçamentárias para os exercícios financeiros anuais;

- Encaminhar os procedimentos para autorização de pagamento direto pela Prefeitura Municipal;
- Acompanhar as ações desenvolvidas pela Agência Reguladora no desenvolvimento de suas atribuições relativas a fiscalização, regulação e fixação de tarifas.
- Manter documentação técnica, jurídica e financeira em sistema de informação automatizado, com vistas a permitir maior transparência na atuação pública;
- Implantar e alimentar o Banco de Dados que dará suporte ao Sistema de Informações em Saneamento do município;
- Revisar o PMSB, compatibilizando-o com o Plano Plurianual do município;
- Criar condições para o desenvolvimento de ações intersetoriais que promovam a melhoria da qualidade sanitária do município;
- Desenvolver, em parceria com as secretarias afins, ações de capacitação permanente em educação ambiental.

A UGPLAN deverá ter em sua estrutura, uma Comissão de Acompanhamento e Avaliação, criada por Portaria do Poder Executivo, com a função de detectar desvios e propor ações corretivas durante o processo de implantação do Plano.

Outra meta proposta em caráter imediato é a criação no âmbito da estrutura administrativa municipal do **Conselho Municipal de Saneamento Básico**, de caráter deliberativo e consultivo de Saneamento Básico, como instância de controle e participação social no processo de maximização da eficácia das ações programadas pelo PMSB. Bem como o **Fortalecimento técnico-institucional** envolvendo eventos de capacitação aos servidores da Pasta e a modernização da base tecnológica (TI), com a aquisição de equipamentos de informática e *softwares* compatíveis aos trabalhos desenvolvidos possibilitando a integração intra e intersetorial da Pasta com as demais estruturas administrativas da Prefeitura.

A efetividade deste Programa estará associada aos respectivos programas de abastecimento de água, esgotamento sanitário, limpeza pública e manejo de resíduos sólidos urbanos e manejo águas pluviais e de drenagem urbana, como substrato fundamental a abordagem dos aspectos normativos intervenientes.

Outra meta prevista está relacionada a **criação do Fundo Municipal de Saneamento Básico** – que atuará como instrumento financeiro para viabilizar a implementação das propostas do Plano, a ser instituído por meio de lei municipal.

Em adição, na gestão do PMSB é necessário acrescentar preocupações relativas à operacionalização e à sistemática de monitoramento e avaliação dos resultados pretendidos, por meio de indicadores relativos à execução física e financeira, às metas previstas e aos objetivos de cunho institucional.

Para tanto, a operacionalização demanda o desenvolvimento de ferramentas de apoio ao planejamento e decisão com a implantação de um sistema de informações capaz de congregar informações técnicas, operacionais, financeiras e gerenciais de todos os sistemas que integram o PMSB; Implantação de cadastro dos sistemas de cada setor; e implantação de uma rede de monitoramento e avaliação (**Volume V**).

5.2.1.1.2 Programa de Mobilização Social pelo Saneamento Básico Municipal

O acesso universal aos benefícios gerados pelo saneamento demanda o envolvimento articulado dos diversos segmentos sociais envolvidos em parceria com o poder público. Isso exige o desenvolvimento de ações que possibilitem a compreensão do enfrentamento dessa questão, ou seja, que a população conheça os diferentes aspectos relacionados ao saneamento, participe ativamente das reuniões, oficinas, palestras e audiências públicas, exercendo o controle social ao longo do processo de implementação do Plano.

As atividades sugeridas pelo Programa de Mobilização Social é um convite à participação popular, que vai ao encontro da regulamentação e implantação das diretrizes nacionais, estaduais e municipais para o saneamento básico, com objetivo estratégico de universalização dos serviços de saneamento e a participação efetiva da sociedade no controle social das ações deflagradas, a partir das seguintes diretrizes:

- Estimulação dos diversos atores sociais envolvidos de forma articulada e propositiva na formulação de políticas públicas, na construção dos planos municipais de saneamento, assim como no acompanhamento dos trabalhos e na gestão dos serviços de saneamento. “A ideia é que a comunidade seja mais do que a beneficiária passiva dos serviços públicos, seja atuante, defensora e proponente dos serviços que deseja em sua localidade, por meio do diálogo entre sociedade civil e poder público” (BRASIL, 2009, p.15);
- Integração dos programas, projetos e ações em educação ambiental, recursos hídricos, saúde, e meio ambiente promovendo o fortalecimento das políticas públicas e a integração com as demais políticas;
- Facilitação do processo de diálogo e articulação envolvendo os diferentes órgãos públicos, as iniciativas locais e os diferentes atores sociais envolvidos.

A diversidade cultural presente no Município proporciona uma riqueza de olhares e percepções sobre a realidade local que deve ser respeitada na condução do processo de implementação/revisão do Plano Municipal de Saneamento Básico – pois isto revela a ligação da população ao lugar em que vive.

Com o intuito de qualificar o processo de participação e controle social, os diferentes atores sociais que convivem em um determinado território e compartilham da mesma sinergia devem articular-se, a fim de constituir grupos de trabalho para enfrentar as questões propostas.

Assim, buscar alternativas tecnológicas que levam em consideração o conhecimento popular e a aplicação de técnicas de baixo custo e impacto e que podem ser mais apropriadas, eficientes e eficazes frente à realidade de uma dada localidade.

A tomada de decisão quanto às tecnologias que serão utilizadas, bem como o sistema de gestão dos serviços, deve observar na formulação de seus custos e benefícios a participação popular, a inclusão social e as culturas locais.

Os processos de planejamento e gestão participativos dar-se-ão a partir da organização das atividades de mobilização social, objetivando-se:

- Divulgar o Plano Municipal de Saneamento Básico;

- Envolver a população na discussão das potencialidades e dos problemas relativos ao saneamento ambiental e suas implicações;
- Conscientizar a sociedade para a responsabilidade coletiva na preservação e na conservação dos recursos hídricos;
- Estimular os diferentes atores sociais a participarem do processo de gestão ambiental.

Os inúmeros grupos e instituições da chamada sociedade civil organizada como: organizações não governamentais, organizações da sociedade civil de interesse público, associações, cooperativas, sindicatos e grupos organizados são atores que podem atuar junto aos órgãos públicos, no planejamento de ações, na cobrança de investimentos necessários, no monitoramento, na fiscalização das ações e na minimização dos impactos socioambientais causados.

Entre os desafios e atribuições dos gestores públicos está a formulação de políticas públicas que estimulem os processos participativos e proporcionem aos seus servidores processos de capacitação. Como a construção e implementação do Plano Municipal de Saneamento Básico é de responsabilidade do Município, faz-se *mister* que, os servidores que atuam neste setor tenham qualificação para executarem suas atribuições numa visão que integra a saúde pública, o meio ambiente e o saneamento.

O setor privado pode ser um parceiro importante aderindo pró-ativamente em ações de responsabilidade socioambiental, interagindo com o poder público e com a sociedade civil organizada. Articular-se com este segmento é angariar parcerias que são fundamentais no processo de implementação do PMSB.

O poder público de Ponte Alta, como responsável pela implementação das ações propostas no PMSB deve, através da **Secretaria Municipal de Meio Ambiente**, dar ampla divulgação ao Plano, elaborar cartilhas que conscientizem a população da importância de sua participação em eventos que aprofunda a temática sobre saneamento, integrada com a saúde pública e meio ambiente. O Programa de Mobilização Social é instrumento fundamental no processo de participação social, pois deve contemplar as formas de divulgação (via rádio, folder, jornais, carro de

som, impressos) de todas as ações em que a comunidade deve tomar parte efetiva, fazendo com que as ações do PMSB possam gerar a efetividade proposta.

Existem diversas estratégias de divulgação e meios de comunicação para serem utilizadas como mecanismos de transparência, como observado no Quadro 11.

Classificação	Listagem de Meios
Meios impressos	Jornais, revistas, <i>outdoors</i> , cartazes, murais, cartilhas e Diário Oficial.
Via Internet	Página eletrônica do município. <i>Links</i> e <i>banners</i> , em páginas de interesse social do município. <i>E-mails</i> para cidadãos que se cadastrarem e formação de grupo de discussão.
Meios Presenciais	Reuniões comunitárias, audiências públicas, consultas públicas, conferências.
Televisão e Rádio	Publicidade e pronunciamentos oficiais
Meios inovadores	Painéis eletrônicos na rua e em prédios públicos, cartilhas da cidadania nas escolas.

Quadro 11: Listas de meio para geração de publicidade
Fonte: Cruz et al. 2004, p.9

5.2.1.1.3 Programa de Educação Sanitária e Ambiental

O Programa de Educação Sanitária e Ambiental, de caráter permanente, se propõe a desenvolver um conjunto de ações sociais, educativas e ambientais com objetivo de envolver as comunidades atendidas, de forma a contribuir para mudanças de hábitos e costumes na melhoria da qualidade de vida.

O desenvolvimento deste Programa proporcionará a oportunidade de transformação da participação da sociedade no que diz respeito ao saneamento básico e, conseqüentemente, ao ambiente. Desta forma, é relevante ressaltar a adequação e necessidade destas atividades educativas no contexto da estruturação e da regulação, seja na fiscalização, normatização e controle regulatório ou na implementação de políticas públicas educativas e de saneamento ambiental.

Numa abordagem estratégica que privilegia a participação da população envolvida na busca de soluções viáveis para os problemas de saneamento ambiental, uma das ferramentas mais importantes é a Educação Sanitária e Ambiental pautada na concepção de um planejamento que visa resultados positivos, benefícios, e uma eficiente política de gestão pública dos serviços de saneamento básico, estes entendidos como, o abastecimento de água, esgotamento sanitário, drenagem urbana, coleta, tratamento e disposição de resíduos sólidos (lixo).

Esse programa busca aproximar os líderes sociais e as comunidades nos processos participativos de gestão e regulação dos serviços e nas ações de saneamento básico desenvolvidos no município; envolver as instituições de ensino na participação efetiva das ações propostas do Plano Municipal de Saneamento Básico e criar projetos específicos de envolvimento social para as diferentes esferas da sociedade, incluindo o saneamento como tema central das discussões.

A Educação Sanitária e Ambiental nesse contexto terá um enfoque estratégico para a gestão pública, de maneira que o processo pedagógico deverá ser pautado no ensino contextualizado, abordando o tema da questão da distribuição, uso e aproveitamento racional dos recursos hídricos, a coleta, tratamento, destino final dos esgotos e a possibilidade de reuso de água, além da coleta, destinação adequada, tratamento, redução do consumo, reutilização e reciclagem de resíduos sólidos domésticos. Deve ser coordenado pela Secretaria Municipal de Meio Ambiente, em parceria com a Secretaria Municipal de Educação e Secretaria Municipal de Saúde, as quais podem agregar parceiros da iniciativa privada e dos demais órgãos públicos para o desenvolvimento deste programa. Aqui, cabe uma ressalva a atuação da EPAGRI, da Universidade do Planalto Catarinense (UNIPLAC), da Universidade do Estado de Santa Catarina (UDESC), da AMURES, do Comitê de Bacia, da SDR-Lages, entre outros como parceiros estratégicos na implementação deste Programa. Seus técnicos são parceiros no desenvolvimento de ações que auxiliem a defesa do meio ambiente e do saneamento, elevando a qualidade de vida dos habitantes.

O enfoque do papel da Agência Reguladora e do Conselho Municipal de Saneamento Básico, também será preponderante na ação educativa junto ao cidadão usuário do sistema, seja na formulação, acompanhamento e execução da Política Pública de Saneamento Municipal ou no formato de ações de divulgação

das suas realizações, que gere conhecimento sanitário e ambiental e o acesso à informação de maneira democrática e cidadã ao usuário do sistema de prestação de serviços concedidos ou delegados. O repasse deste conhecimento ambiental, bem como o acesso da população à informação propicia o estímulo à organização e participação na busca das resoluções dos problemas vivenciados cotidianamente na gestão dos serviços de saneamento ambiental, além de claramente adicionar o componente da mudança de atitudes e comportamentos, de maneira proativa em favor de melhorias nas condições de saúde, qualidade de vida e reflexos positivos no meio ambiente e seu entorno.

Sendo assim, devem-se ponderar os benefícios oriundos de tais atitudes e comportamentos, integrando o conhecimento sistematizado e a realidade dos atores sociais envolvidos, levando a um processo de sensibilização, comprometimento e consciência ambiental, com ênfase na aprendizagem sobre o tema tratado, permitindo o desenvolvimento de competências: análise, decisão, planejamento e pesquisa, ou seja, que os atores sociais possam exercer plenamente o exercício da cidadania.

As ações do Programa de Educação Ambiental devem ser transversais aos programas, projetos e ações propostos bem como às políticas públicas afins, e incluir aspectos relacionados a:

- Capacitação de agentes multiplicadores como instrumento importante e essencial ao processo permanente de conscientização da população em relação ao meio em que vive. Somente tendo consciência de sua importância é que as ações propostas voltadas a sua preservação vão ser efetivadas;
- Inserir a educação ambiental no ensino formal (processo continuado e permanente);
- Inclusão da Secretaria Municipal de Saúde e da Vigilância Sanitária Municipal nos processos educativos com as comunidades;
- Criar práticas de educação ambiental comunitária: centros sociais, centros comunitários, comunidades ribeirinhas, etc.. (Atividades pontuais)
- Criar mecanismos de mobilização social e divulgação de boas práticas.

5.2.1.1.4 Programa de Implantação, Manutenção e Avaliação do Sistema de Informações de Saneamento Básico

Com o intuito de subsidiar a elaboração do Plano faz-se necessário a estruturação de um sistema de informações sobre as condições de salubridade ambiental e sanitária municipal.

O objetivo do programa é fortalecer e instrumentalizar a administração pública subsidiando a alimentação, tratamento e análise, provisão e divulgação de dados referentes ao saneamento básico, possibilitando aos gestores públicos do setor do saneamento manejar uma ferramenta poderosa para o planejamento sanitário do município.

Um sistema de informações mais amplo está detalhado no **Volume V** do Plano Municipal de Saneamento Básico, contendo todas as variáveis, formas e detalhamento deste banco de dados em ambiente de geoprocessamento, que servirá para elaboração de diagnósticos, planejamento e a avaliação das ações de todo o setor.

A implementação deste sistema requer o domínio no uso de tecnologias modernas de informação, tanto em termos de pessoal qualificado em tecnologia da informação (TI), quanto em equipamentos de informática (*hardware* e *software*) nem sempre presente na maioria dos municípios de pequeno porte. Portanto, a recomendação do Ministério das Cidades é a articulação regional intermunicipal, por meio de consórcios, associações ou mesmo apoio de instituições estaduais na criação, implementação e manutenção destes sistemas de informação dentro de uma rede mais ampla.

Este sistema de informação para o saneamento básico deve ser constantemente retroalimentado com dados válidos, coerentes com a realidade, contendo indicadores de fácil obtenção, apuração e compreensão e confiáveis do ponto de vista do conteúdo e fontes, pois é uma ferramenta essencial ao planejamento e gerenciamento dos serviços de saneamento.

As ações necessárias ao Programa de Implantação, Manutenção e Avaliação do Sistema de Informações de Saneamento Básico, a serem desenvolvidas em sintonia com o setor de informática e tecnologia (TI) do município e executadas no horizonte do plano, envolvem: Implantação de banco de dados (Prazo Imediato); Alimentação de banco de dados; Monitoramento de indicadores; Avaliação de indicadores em relação às metas propostas; e Planejamento e execução das ações corretivas.

5.2.1.1.5 Programa de Interesse e Inclusão Social

O acesso ao saneamento básico de maneira universal é uma premissa da própria Lei Federal nº 11.445/2007, pois a transformação da saúde pública nos municípios depende muito das ações de saneamento básico a serem implantadas. Nesse sentido, a inclusão social de todas as comunidades ao acesso integral aos serviços de saneamento básico pode transformar a realidade da saúde pública do município.

O objetivo do Programa é contemplar estratégias e diretrizes no sentido de priorizar a implantação e continuidade do acesso ao saneamento básico junto às populações de baixa renda. Além de estabelecer a necessidade de que sejam adotados parâmetros, inclusive, tarifários e de subsídios, para a garantia dos objetivos sociais e do atendimento essencial à saúde pública, em especial, no abastecimento de água potável, coleta e tratamento dos efluentes domésticos, drenagem urbana e coleta e disposição final dos resíduos sólidos.

O controle social no saneamento básico envolve o direito à informação, à representação técnica e à participação na formulação das políticas, no planejamento e na avaliação da prestação dos serviços de saneamento básico, bem como nas atividades de regulação e fiscalização.

A universalização do saneamento básico – em abastecimento de água potável, esgotamento sanitário, manejo de resíduos sólidos e drenagem e manejo de águas pluviais – deve garantir, independente de classe social e capacidade de pagamento, qualidade, integralidade e continuidade e inclusão social e, ainda, contribuir para a

superação das diferentes formas de desigualdades sociais e regionais, em especial as desigualdades de gênero e étnico-raciais.

O Programa pretende trazer para o centro das atenções do saneamento as principais temáticas relacionadas à inclusão e à exclusão social, focando principalmente suas repercussões no âmbito da saúde pública. O objetivo é contribuir para a construção de uma sociedade inserida na problemática do saneamento básico, criando meios técnicos, sociais e econômicos para inclusão de todas as comunidades.

Entre as ações voltadas a implementação deste Programa estão:

- Criação e/ou manutenção da tarifa social para garantir o acesso ao abastecimento de água, coleta e tratamento de esgotamento sanitário e destinação adequada dos resíduos sólidos urbanos;
- Viabilizar a criação de associações e cooperativas de catadores de materiais recicláveis, possibilitando a inclusão social através da geração de emprego e renda;
- Abertura de canais de comunicação e informação que permita a inclusão social de todos os segmentos da sociedade, junto ao Conselho Municipal de Saneamento e as Conferências Municipais de Saneamento e aos Conselhos Municipais de Saúde e Meio Ambiente.

5.2.1.1.6 Programa de Ações Complementares e Intersectoriais

O setor do saneamento abrange diversas frentes de atuação as quais interagem, direta e indiretamente, com os diferentes segmentos inseridos em um contexto municipal: educação, saúde, trabalho, cultura, planejamento, melhoria das condições habitacionais, dentre outros.

As ações para o melhoramento do setor saneamento muitas vezes apresentam a mesma finalidade de ações empreendidas pelo setor da saúde, da educação, da habitação, do planejamento, de organizações comunitárias etc., correndo o risco de sobreposição destas ações. No entanto, se estimuladas e incentivadas, as relações

horizontais entre setores resultariam no aumento da capacidade de criar políticas públicas e resolver problemas comuns de forma mais eficaz e eficiente.

Este processo de articulação pode ocorrer no âmbito da esfera municipal, mas também entre os demais entes federados. Assim, deve ser aberto um canal de comunicação e articulação entre a Secretaria de Meio Ambiente do Município de Ponte Alta com a Diretoria de Meio Ambiente e Saneamento da Secretaria Estadual de Desenvolvimento Econômico Sustentável e com a Secretaria Nacional de Saneamento do Ministério das Cidades. Esta articulação pode ser vertical, interligando os diferentes programas e ações e horizontal, permitindo que haja o aumento da integração entre os setores e os técnicos com troca de informações para resolução de problemas comuns.

Deve ser instituído também um canal de comunicação permanente entre a agência reguladora a ser instituída e a Secretaria de Meio Ambiente para o desenvolvimento das ações intersetoriais.

Dessa forma, este Programa de caráter permanente, tem o objetivo de fomentar o processo de articulação entre os setores afins ao saneamento básico através da formalização de parcerias, para a complementaridade das ações prevista no PMSB, de forma a gerar maiores impactos nas políticas públicas e ações correlatas e isto pode ser facilitado pela implementação do Sistema de Informações em Saneamento – que permite a cada setor conhecer e participar do processo de implementação do PMSB.

As principais ações propostas para o Programa são:

- Identificação de Programas que tenham interface com o saneamento que podem estar sendo desenvolvido pelas Secretarias Municipais, tais como: Brasil Alfabetizado; Educação de Jovens e Adultos; Educação Ambiental, Educação em Informática e Brasil Joga Limpo, Programa de Vigilância em Saúde; Programa de Saúde da Família; Programa de Saúde Bucal; Programa de Qualificação e Inserção Profissional; Programa de Apoio à Aquisição, Construção ou Reforma de Unidade Habitacional, entre outros.

- Identificação das ações complementares para garantia do acesso integral aos serviços de saneamento, considerando a vocação econômica e cultural do município, a exemplo:
 - ✓ Tecnologia de captação de água da chuva e reuso da água;
 - ✓ Formação de multiplicadores na Educação Sanitária Ambiental;
 - ✓ Geração de emprego e renda através da arte e reciclagem;
 - ✓ Formação de associações de catadores, etc.

- Monitoramento dos resultados das ações intersetoriais, identificando as vulnerabilidades, pontos fortes e fracos, de forma a desenvolver e aprimorar práticas e métodos de trabalho que avancem na construção de um Município com melhor qualidade sanitária.

5.2.1.1.7 Programas Normativos: Elaboração/revisão da legislação pertinente ao saneamento básico

Tendo em vista o complexo arcabouço legal referente ao saneamento tanto na esfera federal, quanto estadual e municipal, e, tendo em vista que os sistemas integrantes do PMSB, foram implantados em momentos distintos sem muitas vezes se adequar à legislação vigente à época ou superveniente, torna-se necessário avaliar o conjunto dos sistemas normativos à luz da legislação atual, de modo a permitir o planejamento para regularização dos mesmos.

A regularização dos sistemas poderá passar pela adequação ao arcabouço hoje existente ou pela proposição da institucionalização de novos instrumentos e diplomas legais, em nível municipal, de modo a conferir condições para a efetiva gestão dos elementos constituintes do Saneamento Básico no âmbito do município.

A adequação do arcabouço legal municipal, de modo a remover entraves e inconsistências, cobrir lacunas e proceder às complementações necessárias à regulamentação da organização institucional e da operacionalização dos instrumentos de gestão, devem ser priorizados no sentido de permitir avanços no setor de saneamento. Sempre tendo em vista uma perspectiva integrada e

integradora, os encargos de adequação da legislação municipal e, mais especificamente, a cobertura das lacunas e complementações, acima referidas, não deve esquecer as indispensáveis interfaces com outros setores intervenientes, notadamente para os casos da gestão do meio ambiente, do desenvolvimento urbano e de recursos hídricos.

Deve-se reforçar que os recursos hídricos não integram os serviços públicos de saneamento básico, porém o PMSB deverá ser compatível com os planos de recursos hídricos e com enquadramento dos corpos de água e seu programa para efetivação.

Entre as ações normativas propostas destacam-se:

- Avaliação da legislação municipal do Plano Diretor de Uso e Ocupação do Solo do Município e do conjunto de decretos, resoluções e portarias que compõem a sua regulamentação, com identificação de lacunas ainda não regulamentadas, inconsistências internas e das complementações necessárias. O estudo deve conter a elaboração de propostas para as adequações legais, mediante minutas de projetos de lei, de decretos ou de simples resoluções e portarias de âmbito municipal; e, em caso da inexistência do Plano Diretor de Uso e Ocupação do Solo há necessidade de priorização de sua elaboração à luz do Estatuto da Cidade.
- Verificação de inconsistências face ao setor ambiental, que apresentam interações importantes com a gestão dos serviços de saneamento básico;
- No âmbito da delegação dos serviços públicos de saneamento básico, o Município deverá regularizar os contratos, conforme exigências da Lei nº 11.445/2007;
- Revisão periódica do PMSB, em prazo não superior a 4 (quatro) anos, anteriormente à elaboração do Plano Plurianual. A revisão do PMSB deverá efetivar-se, de forma a garantir a ampla participação da comunidade, dos movimentos e das entidades da sociedade civil.

O PMSB de Ponte Alta será concebido e construído no sentido de se tornar o marco regulatório do efetivo planejamento para o setor, estabelecendo as diretrizes, programas e ações prioritárias para o horizonte de 20 (vinte) anos.

A definição das diretrizes de ação, projetos e intervenções prioritárias no horizonte de planejamento já consiste em grande avanço. Entretanto, tais definições poderão se tornar inexecutáveis, caso não venham acompanhadas de um mecanismo institucional e operativo eficiente.

Tal mecanismo tem que ser capaz de garantir o fortalecimento e estruturação do arranjo institucional específico para a viabilização do PMSB, adequação normativa e regularização legal dos sistemas, estruturação, desenvolvimento e aplicação de ferramentas operacionais e de planejamento.

Para atender aos desafios e alcançar as metas do PMSB o presente estudo propõe, além do conjunto de programas de modernização administrativa e de normatização, os programas de intervenção nas áreas de abastecimento de água, esgotamento sanitário, limpeza pública e manejo de resíduos sólidos urbanos e drenagem e manejo de águas pluviais.

5.2.2 Programas setoriais

5.2.2.1 Ações Necessárias ao Sistema de Abastecimento de Água

O Sistema de Abastecimento de Água que atende o núcleo urbano do Município é administrado e operado pela Companhia Catarinense de Águas e Saneamento (CASAN), através de sua filial de Ponte Alta.

Para a garantia de atendimento as demandas atuais e futuras com abastecimento de água potável, em quantidade e qualidade suficientes, faz-se necessário que se desenvolvam programas, projetos e ações que contemplem as intervenções necessárias ao sistema, incluindo a gestão e a infraestrutura existente, direcionando as ações de uma forma ordenada e de acordo com cada período de planejamento. Nesse sentido, os programas desenvolvidos para o Sistema de Abastecimento de Água são os seguintes:

- Ampliação, Manutenção e Modernização do Sistema de Abastecimento de Água;
- Identificação, Proteção e Controle dos Mananciais Superficiais e Subterrâneos;
- Controle de Perdas e Uso Racional da Água;
- Monitoramento da Qualidade e dos Padrões de Potabilidade da Água;
- Eficiência Energética.

Nestes programas estão definidos os projetos e ações necessários à adequação do sistema de abastecimento de água. Estas ações foram definidas a partir das demandas advindas da fase do Diagnóstico e da projeção populacional do município, resultando em metas de implantação imediata e de curto, médio e longo prazo, com a apresentação dos custos relativos a cada ação. Essas metas se baseiam nas seguintes definições:

- Ações e custos relativos às demandas de projeções populacionais, de acordo com o incremento de população do Município; e
- Ações e custos resultantes da fase de Diagnóstico (demandas CDP), que contém as demandas quali-quantitativas do Sistema de Abastecimento de Água.

5.2.2.1.1 Programa de Ampliação, Manutenção e Modernização do Sistema de Abastecimento de Água

A Portaria nº 518/04, do Ministério da Saúde, dispõe sobre procedimentos e responsabilidades inerentes ao controle e à vigilância da qualidade da água para consumo humano, estabelece seu padrão de potabilidade e dá outras providências.

Em seu capítulo I, artigo 2º, define que toda a água destinada ao consumo humano deve obedecer ao padrão de potabilidade e está sujeita à vigilância sobre a qualidade da água.

Nesse sentido, a infraestrutura do sistema de abastecimento de água deve ser adequada à normatização vigente para a operação de tratamento e distribuição que atendam aos padrões de potabilidade estabelecidos.

O objetivo principal deste programa é estabelecer ações para a adequação da infraestrutura existente, compatibilizando-as com as necessidades atuais e futuras, além de realizar a melhoria dos componentes do sistema de abastecimento de água do Município.

Nesse sentido, é apresentada, na Tabela 16, a estimativa de ampliação do número de economias e ligações ao longo do período de planejamento, de acordo com a população atendida.

Tabela 16: Estimativa da evolução da população atendida e número de economias e ligações no sistema de abastecimento da área urbana

Período do Plano (anos)	Ano	População (hab.)	Economias (un)	Ligações (un)	Incremento de ligações com hidrômetros (un)	Índice de hidrometração	Substituição de Hidrômetros (un)
1	2011	4.003	1.260	1.190	0	99,91%	0
2	2012	4.008	1.261	1.191	1	100,00%	179
3	2013	4.011	1.263	1.192	1	100,00%	179
4	2014	4.015	1.264	1.193	1	100,00%	179
5	2015	4.018	1.265	1.194	1	100,00%	179
6	2016	4.021	1.266	1.195	1	100,00%	179
7	2017	4.023	1.266	1.196	1	100,00%	179
8	2018	4.026	1.267	1.197	1	100,00%	180
9	2019	4.028	1.268	1.197	1	100,00%	180
10	2020	4.030	1.268	1.198	1	100,00%	180
11	2021	4.032	1.269	1.198	1	100,00%	180
12	2022	4.034	1.270	1.199	1	100,00%	180
13	2023	4.035	1.270	1.200	1	100,00%	180
14	2024	4.037	1.271	1.200	0	100,00%	180
15	2025	4.039	1.271	1.200	0	100,00%	180
16	2026	4.040	1.272	1.201	0	100,00%	180
17	2027	4.041	1.272	1.201	0	100,00%	180
18	2028	4.043	1.272	1.202	0	100,00%	180
19	2029	4.044	1.273	1.202	0	100,00%	180
20	2030	4.045	1.273	1.202	0	100,00%	180
TOTAL			1.273	1.202	12	-	3.414

Fonte: Consórcio SOTEPA/IGUATEMI/AR

Portanto, de acordo com as metas estabelecidas ao longo do período de planejamento, é necessário que sejam implantados hidrômetros em todas as ligações da área urbana, e que o atendimento seja integral na mesma.

A estimativa de incremento de rede e de substituição de parte da rede implantada ao longo do período de planejamento pode ser observada na Tabela 17, de acordo com o crescimento da população.

Tabela 17: Estimativa de incremento de rede e de substituição de parte da rede implantada no sistema de abastecimento da área urbana

Período do Plano (anos)	Ano	Extensão de Rede Existente(m)	Incremento de Rede (m)	Substituição/Reforço (m)	Extensão Total (m)
1	2011	27.679	0	0	27.679
2	2012	27.679	30	277	27.709
3	2013	27.709	27	277	27.736
4	2014	27.736	24	277	27.759
5	2015	27.759	21	278	27.781
6	2016	27.781	19	278	27.800
7	2017	27.800	18	278	27.818
8	2018	27.818	16	278	27.834
9	2019	27.834	15	278	27.849
10	2020	27.849	14	278	27.863
11	2021	27.863	13	279	27.877
12	2022	27.877	12	279	27.889
13	2023	27.889	12	279	27.901
14	2024	27.901	11	279	27.912
15	2025	27.912	11	279	27.923
16	2026	27.923	10	279	27.933
17	2027	27.933	10	279	27.942
18	2028	27.942	9	279	27.951
19	2029	27.951	9	280	27.960
20	2030	27.960	8	280	27.969
TOTAL			290	5.291	27.969

Fonte: Consórcio SOTTEPA/IGUATEMI/AR

De acordo com as metas estabelecidas ao longo do período de planejamento, é necessário que sejam implantados 290 metros e substituídos 5.291 metros de rede de abastecimento de água.

Na área rural o principal objetivo é adequar a infraestrutura, quando houver, e implantar novos sistemas de tratamento, tanto coletivos, quanto individuais, garantindo o atendimento com água tratada aos munícipes.

Para a área rural se propõe a implantação e/ou ampliação do atendimento com água tratada, sendo que a estimativa de evolução do índice de atendimento e da população atendida está disposta na Tabela 18.

Tabela 18: Estimativa de evolução do índice de atendimento e da população atendida na área rural

Período do Plano (anos)	Ano	População a ser Atendida (hab.)	Índice de Atendimento de famílias (%)	Incremento Anual de Atendimento (un)	Incremento de Atendimento de famílias – Total Acumulado (un)
1	2011	1.238	30%	117	117
2	2012	1.240	30%	82	199
3	2013	1.241	40%	77	276
4	2014	1.242	50%	58	333
5	2015	1.243	60%	35	368
6	2016	1.244	70%	16	384
7	2017	1.244	80%	6	390
8	2018	1.245	90%	2	392
9	2019	1.246	100%	0	392
10	2020	1.246	100%	0	392
11	2021	1.247	100%	0	392
12	2022	1.248	100%	0	393
13	2023	1.248	100%	0	393
14	2024	1.249	100%	0	393
15	2025	1.249	100%	0	393
16	2026	1.250	100%	0	393
17	2027	1.250	100%	0	393
18	2028	1.250	100%	0	394
19	2029	1.251	100%	0	394
20	2030	1.251	100%	0	394
			Total	394	394

Fonte: Consórcio SOTEPA/IGUATEMI/AR

Portanto, considera-se que em curto prazo sejam atendidas 100% das famílias da área rural com tratamento de água adequado, decorrente da implantação de soluções coletivas ou individuais.

O Quadro 12 apresenta os projetos necessários à adequação e melhoria da infraestrutura atual, bem como os projetos necessários à ampliação do índice de atendimento atual, com as ações relacionadas a cada período de planejamento e seus respectivos custos.

5.2.2.1.2 Programa de Identificação, Proteção e Controle dos Mananciais Superficiais e Subterrâneos.

É necessário que se estabeleçam áreas de proteção para os mananciais de água, pois a prioridade de uso dos recursos hídricos, mesmo em caso de escassez, é para o consumo humano e dessedentação animal. Nesse sentido é prioridade a instalação de programas de proteção de mananciais para a preservação das condições de qualidade dos mesmos, garantindo o abastecimento de água às gerações atuais e futuras. A Lei nº 9433/97 define que a água é um bem de domínio público, um recurso natural limitado, dotado de valor econômico e que deve ser preservado.

O objetivo principal deste Programa é apresentar projetos e ações para a identificação, proteção e controle dos mananciais superficiais e subterrâneos no Município.

Para municípios cujo abastecimento é prioritariamente por meio de manancial subterrâneo, é essencial que seja desenvolvido estudo para conhecimento da disponibilidade hídrica, potencialidades, restrições de uso e situação da qualidade destas águas.

O Quadro 12, disposto ao final da apresentação dos programas, apresenta os projetos necessários ao Programa de Identificação, Proteção e Controle dos Mananciais Superficiais e Subterrâneos, bem como os projetos e as ações relacionadas a cada período de planejamento e seus respectivos custos.

5.2.2.1.3 Programa de Controle de Perdas e Uso Racional da Água.

As perdas de água em um sistema de abastecimento estão relacionadas a vazamentos nas estruturas físicas, tais como: ETA; tubulações e adutoras em geral; ramais prediais e cavaletes; e equipamentos das estações de recalque. Também fazem parte das perdas físicas os extravasamentos ocorridos em reservatórios, devido a inexistência ou inadequação de dispositivos de controle e alerta.

A redução do índice de perdas em um sistema de abastecimento de água viabiliza um aumento do controle gerencial e operacional, aumento das receitas, do faturamento e uma melhoria geral do sistema e da qualidade do serviço prestado. Do mesmo modo, com a redução do índice de perdas é possível aumentar o atendimento do serviço sem a necessidade de ampliação do sistema.

O objetivo principal deste Programa é implantar um sistema de gerenciamento de perdas físicas de água com a finalidade de reduzir, sistematicamente, o índice de perdas a um nível considerado bom ao longo do período de planejamento. Sendo assim a Tabela 19 apresenta a estimativa de redução do índice de perdas físicas de água.

Tabela 19: Estimativa da redução do índice de perdas físicas de água

PERÍODO DE PLANEJAMENTO	ANO	ÍNDICE DE PERDAS (%)
1	2011	35,54%
2	2012	30,00%
3	2013	30,00%
4	2014	25,00%
5	2015	25,00%
6	2016	25,00%
7	2017	25,00%
8	2018	25,00%
9	2019	25,00%
10	2020	25,00%
11	2021	25,00%
12	2022	25,00%
13	2023	25,00%
14	2024	25,00%
15	2025	25,00%
16	2026	25,00%
17	2027	25,00%
18	2028	25,00%
19	2029	25,00%
20	2030	25,00%

Fonte: Consórcio SOTEPA/IGUATEMI/AR

De acordo com a Tabela 19 acima se pode observar que o estabelecimento do índice de perdas considerado como bom (25%) está definido para o ano de 2014, ou seja, curto prazo.

Ressalta-se que no sistema de abastecimento de água de Ponte Alta utiliza-se macromedidor apenas na entrada da ETA, não sendo possível realizar um controle efetivo de perdas. Esses instrumentos são imprescindíveis para estabelecer o índice de perdas físicas de água.

O índice utilizado para fins de cálculo deriva do Sistema Nacional de Informações em Saneamento (SNIS), mas os operadores estimam que, atualmente, seja ainda superior, portanto, é necessária a instalação de equipamentos de medição em pontos estratégicos, conforme previsto no Programa de Ampliação, Manutenção e Modernização do Sistema de Abastecimento de Água.

O controle do índice de perdas físicas de água é realizado através do monitoramento da relação entre o volume total produzido e o volume total micromedido, com ações de geofonamento e medições de pressão em toda a rede que objetivam averiguar possíveis vazamentos de água.

Para a redução deste índice podem ser tomadas diversas ações, de acordo com as condições de cada componente do sistema de abastecimento de água:

- Campanhas para a detecção de vazamentos não visíveis;
- Agilidade nos reparos;
- Melhoria da Infraestrutura existente;
- Gerenciamento de níveis e pressões na rede de abastecimento;
- Escolha dos materiais e equipamentos utilizados de acordo com critérios de qualidade e eficiência;
- Utilização de mão-de-obra especializada para a realização de consertos e reparos; e
- Utilização de cadastro preciso e atualizado para a execução de manutenções nos dispositivos do sistema.

O Quadro 12, disposto ao final da apresentação dos programas, apresenta os projetos necessários ao Programa de Controle de Perdas e Uso Racional da Água, bem como os projetos e as ações relacionadas a cada período de planejamento e seus respectivos custos.

5.2.2.1.4 Programa de Monitoramento da Qualidade e dos Padrões de Potabilidade da Água.

De acordo com a Portaria nº 518/04, do Ministério da Saúde, toda a água destinada ao consumo humano deve obedecer ao padrão de potabilidade e está sujeita à

vigilância da qualidade da água. Nesse sentido, a operadora do sistema de abastecimento de água deve garantir esse padrão por meio de realização de análises da qualidade e dos padrões de potabilidade da água tratada e consumida por seus usuários.

O objetivo deste Programa é estabelecer diretrizes para a realização das análises de qualidade e dos padrões de potabilidade da água, para um monitoramento e controle de sua eficiência. O monitoramento deve ser realizado na saída da estação de tratamento e na rede de distribuição, sendo a meta o enquadramento com os padrões da supracitada Portaria.

O Quadro 12, disposto ao final da apresentação dos programas, apresenta os projetos necessários ao Programa de Monitoramento da Qualidade e dos Padrões de Potabilidade da Água, bem como os projetos e as ações relacionadas a cada período de planejamento e seus respectivos custos.

5.2.2.1.5 Programa de Eficiência Energética

Os custos relacionados à energia elétrica representam uma parcela importante dos custos totais de um sistema de abastecimento de água. Sendo que estes recursos podem ser empregados em outras atividades pertinentes ao sistema, contribuindo com a redução dos custos totais da operacionalização do tratamento e distribuição de água. Pode-se compreender a conservação de energia elétrica com a utilização de menores recursos energéticos para a confecção de um mesmo produto ou serviço.

Neste sentido a redução de custos com energia elétrica está intimamente relacionada com a redução do índice de perdas físicas e, como consequência ampliação da capacidade de atendimento do sistema, aumentando a oferta de água.

Esse programa tem como objetivo promover medidas que contemplem o uso eficiente da energia em conjunto com o uso eficiente da água. Com essa visão pode-se observar que, em decorrência da conservação energética, tem-se uma redução de recursos ambientais e benefícios de cunho socioeconômico.

As ações de redução de perdas podem passar por diversos níveis, incluindo responsabilidades dos usuários e da operadora. Para os usuários são utilizadas ações de educação ambiental, com a conscientização acerca do uso racional da água, assim como incentivar o uso de tecnologias e procedimentos mais eficientes, que contribuam para a redução do desperdício de água, visando a obtenção de uma maior relação de benefício para cada unidade consumidora.

Com relação à operadora, as ações envolvem um aprimoramento dos procedimentos de operação e manutenção, com a finalidade de aumentar a eficiência do sistema e promover a eficiência energética. Pode ainda, sempre que possível, promover a fiscalização dos equipamentos que utilizam energia elétrica, através de manutenções preventivas nestes equipamentos, visando extirpar os vazamentos que forem porventura encontrados. Além disso, é necessário que se observe o desempenho dos equipamentos elétricos, redimensionando os mesmos de acordo com a necessidade de utilização.

O Quadro 12, disposto ao final da apresentação dos programas, apresenta os projetos necessários ao Programa de Eficiência Energética, bem como os projetos e as ações relacionadas a cada período de planejamento e seus respectivos custos.

PROGRAMA	PROJETO	AÇÕES								CUSTO TOTAL (R\$)
		IMEDIATA	CUSTO (R\$)	CURTO PRAZO	CUSTO (R\$)	MÉDIO PRAZO	CUSTO (R\$)	LONGO PRAZO	CUSTO (R\$)	
PROGRAMA DE AMPLIAÇÃO, MANUTENÇÃO E MODERNIZAÇÃO DO SISTEMA DE ABASTECIMENTO DE ÁGUA	Projeto de melhorias contínuas na rede de distribuição de água de acordo com a demanda de projeção populacional	Implantar Ligações com Hidrômetro	610,72	Implantar Ligações com Hidrômetro	1.219,57	Implantar Ligações com Hidrômetro	788,16	Implantar Ligações com Hidrômetro	494,31	3.112,76
		Substituir Hidrômetros para renovação do parque de Hidrômetros	17.878,08	Substituir Hidrômetros para renovação do parque de Hidrômetros	53.797,44	Substituir Hidrômetros para renovação do parque de Hidrômetros	53.966,24	Substituir Hidrômetros para renovação do parque de Hidrômetros	45.063,58	170.705,34
		Instalar hidrômetros para ampliação do índice de hidrometração	150,00	Instalar hidrômetros para ampliação do índice de hidrometração	300,00	Instalar hidrômetros para ampliação do índice de hidrometração	200,00			650,00
		Ampliar a rede de abastecimento de água e substituir parte da rede implantada	36.642,18	Ampliar a rede de abastecimento de água e substituir parte da rede implantada	106.844,79	Ampliar a rede de abastecimento de água e substituir parte da rede implantada	104.774,69	Ampliar a rede de abastecimento de água e substituir parte da rede implantada	86.584,90	334.846,56
	Projeto de Melhorias nos Reservatórios									0,00
		Manutenção e Melhorias nas condições de conservação dos reservatórios existentes (Pintura)	10.000,00							10.000,00
	Projeto de Melhorias nas Captações									20.000,00
		Implantar macromedidor nos reservatórios	20.000,00							20.000,00
	Projeto de Melhorias na ETA									5.000,00
		Manutenção e Melhorias nas condições de conservação (telhado ERAB)	5.000,00							5.000,00
Projeto de Melhorias na ETA									15.000,00	
	Adequar tratamento/destino final do lodo gerado na ETA (construir leito de secagem de lodo e definir procedimentos para encaminhamento ao aterro)	15.000,00							15.000,00	
Projeto de Instrumentação e automação geral do sistema									5.000,00	
	Adequação da estocagem de produtos químicos segundo normativa vigente	5.000,00							5.000,00	
Projeto de Instrumentação e automação geral do sistema			Instalar sistema de supervisão (telemetria) nos reservatórios	20.000,00		Estudo de viabilidade de automatização do sistema de abastecimento de água (controle integrado com a administração municipal)			-	20.000,00
Projeto de Cadastro Georreferenciado do sistema		Elaborar Cadastro Georreferenciado do sistema de abastecimento de água	40.000,00			Atualização Cadastro Georreferenciado do sistema de abastecimento de água	40.000,00			80.000,00
Projeto de implantação de tratamento nas localidades rurais		Implantar tratamento de água nas comunidades rurais	126.894,21	Implantar tratamento de água nas comunidades rurais	93.259,76	Implantar sistema alternativo/tratamento de água nas comunidades rurais	825,95	Implantar sistema alternativo/tratamento de água nas comunidades rurais	518,01	221.497,93
PROGRAMA DE IDENTIFICAÇÃO, PROTEÇÃO E CONTROLE DOS MANANCIAIS SUPERFICIAIS E SUBTERRÂNEOS	Projeto de Identificação, controle e proteção do manancial de abastecimento da área urbana			Estudos de disponibilidade hídrica para Projetos de SAA e viabilidade de captação no município	120.000,00					120.000,00
				Fiscalização e controle sobre as captações e perfuração de poços	-	Fiscalização e controle sobre as captações e perfuração de poços	-	Fiscalização e controle sobre as captações e perfuração de poços	-	0,00
				Estabelecer diretrizes para o incentivo ao uso racional e sustentável das águas subterrâneas e superficiais	-					
	Projeto de Identificação, controle e proteção do manancial de abastecimento nas áreas rurais		Cadastrar os mananciais de abastecimento na área rural	20.000,00						
										0,00
		Estabelecer diretrizes para proteção dos mananciais nas áreas rurais	-							0,00
PROGRAMA DE CONTROLE DE PERDAS E USO RACIONAL DA ÁGUA	Projeto de melhorias no sistema para redução do índice de perdas	Melhorar programa e Realizar procedimentos como geofonamento e medição de pressões em períodos regulares, com a meta de reduzir o índice de perdas.	35.000,00	Realizar geofonamento e medição de pressões em períodos regulares, com a meta de reduzir o índice de perdas	60.000,00	Realizar geofonamento e medição de pressões em períodos regulares com a meta de reduzir o índice de perdas	60.000,00	Realizar geofonamento e medição de pressões em períodos regulares com a meta de reduzir o índice de perdas	60.000,00	215.000,00
PROGRAMA DE MONITORAMENTO DA QUALIDADE E DOS PADRÕES DE POTABILIDADE DA ÁGUA	Projeto de Monitoramento da Qualidade e dos Padrões de Potabilidade da Água	Realizar análises de qualidade da água no manancial e na rede de distribuição e controle para atendimento a legislação vigente.	Custos já inclusos nas despesas de operação/manutenção	Realizar análises de qualidade da água no manancial e na rede de distribuição e controle para atendimento a legislação vigente.	Custos já inclusos nas despesas de operação/manutenção	Realizar análises de qualidade da água no manancial e na rede de distribuição e controle para atendimento a legislação vigente.	Custos já inclusos nas despesas de operação/manutenção	Realizar análises de qualidade da água no manancial e na rede de distribuição e controle para atendimento a legislação vigente.	Custos já inclusos nas despesas de operação/manutenção	0,00
PROGRAMA DE EFICIÊNCIA ENERGÉTICA	Projeto de Melhorias Operacionais para Aumento da Eficiência Energética	Estabelecer diretrizes para aprimoramento dos procedimentos de controle, operação e manutenção com vistas a eficiência energética	-	Aprimorar os procedimentos de controle, operação e manutenção com vistas a eficiência energética	-	Realizar os procedimentos de controle, operação e manutenção com vistas a eficiência energética	-	Realizar os procedimentos de controle, operação e manutenção com vistas a eficiência energética	-	0,00
		TOTAL IMPLANTAÇÃO IMEDIATA	332.175,20	TOTAL IMPLANTAÇÃO CURTO PRAZO	455.421,56	TOTAL IMPLANTAÇÃO MÉDIO PRAZO	260.555,04	TOTAL IMPLANTAÇÃO LONGO PRAZO	192.660,80	1.240.812,59

Quadro 12: Programas, Projetos e Ações Necessárias ao Sistema de Abastecimento de Água
Fonte: Consórcio SOTEPA/IGUATEMI/AR



5.2.2.1.6 *Hierarquização e priorização dos programas, projetos e ações do sistema de abastecimento de água*

As prioridades dos programas projetos e ações para o Sistema de Abastecimento de Água do Município de Ponte Alta são elencadas de acordo com a priorização advinda da fase de Diagnóstico do Município.

Nesse sentido, deve-se ressaltar que o PMSB de Ponte Alta não deve ser entendido como um documento de orientações estanques e definitivas, e sim como um documento com metas a serem seguidas, masque devem ser constantemente avaliadas e, se necessário, revisadas e adaptadas conforme a necessidade.

Portanto, a definição de hierarquização e priorização no Sistema de Abastecimento de Água segue as demandas e prioridades elencadas na Sistemática CDP, de acordo com a estrutura temporal construída anteriormente:

- Ações Imediatas ou Emergenciais;
- Ações de Curto Prazo;
- Ações de Médio Prazo; e
- Ações de Longo Prazo.

a) Ações Imediatas ou Emergenciais

As ações imediatas ou emergenciais possuem como prioridade o atendimento com água tratada às populações rurais, com a implantação de sistemas coletivos e/ou individuais de tratamento de forma a suprir as exigências estabelecidas nos dispositivos legais.

Nesse sentido, a Portaria nº 518, do Ministério da Saúde, define que toda água fornecida coletivamente deve ser submetida a processo de desinfecção, concebido e operado de forma a garantir o atendimento ao padrão microbiológico definido pela

mesma. Nesse sentido, a ação de cadastrar os mananciais de abastecimento na área rural subsidiará tal intervenção.

Elencada como ação emergencial, a resolução de carências na infraestrutura do sistema de abastecimento de água na área urbana também possui prioridade, uma vez que essas adequações permitirão o correto funcionamento desse sistema.

As ações de adequação que possuem prioridade são as seguintes:

- Adequar tratamento/destino final do lodo gerado na ETA (construção de leito de secagem de lodo e elaboração de procedimentos para seu posterior encaminhamento ao aterro sanitário)
- Realizar manutenção/conservação do sistema, de forma a adequar o local de estocagem de produtos químicos em conformidade com as normativas vigentes, conserto do telhado da Estação de Recalque de Água Bruta (ERAB) e pintura nos dispositivos onde a mesma apresenta-se desgastada;
- Implantar macromedidor nos reservatórios para medir permanentemente vazões/volumes de águas captadas (bruta), tratadas e distribuídas no Sistema de Abastecimento de Água (SAA), para controle de perdas físicas e de faturamento, controle operacional, avaliação das demandas e desempenho de setores de abastecimento.
- Melhorar o programa de controle de perdas e realizar procedimentos como geofonamento e medição de pressões;
- Realizar as análises de qualidade da água de mananciais, no SAA e controle do atendimento a legislação vigente, prevendo procedimentos para controle social;
- Elaboração de Cadastro Georreferenciado do sistema de abastecimento de água, que possui a finalidade de orientar e auxiliar na tomada de decisão para gestão do sistema.
- Fiscalização e controle sobre os mananciais utilizados bem como a perfuração indiscriminada de poços, com estabelecimento de diretrizes para o incentivo ao uso racional e sustentável das águas desses mananciais.

- Estabelecer diretrizes para aprimoramento dos procedimentos de controle, operação e manutenção para programa de eficiência energética.

Por último, de acordo com as ações imediatas, entram as ações de atendimento do crescimento vegetativo do sistema de abastecimento de água:

- Implantação de novas ligações com hidrômetros;
- Substituição de hidrômetros antigos;
- Ampliação da rede de abastecimento de água;
- Substituição de parte da rede implantada;
- Instalação de hidrômetros para ampliação do índice de hidrometração.

b) Ações de Curto Prazo

Constante das ações de implantação em curto prazo, a prioridade continua com a ampliação do índice de atendimento com água tratada nas comunidades rurais. Além disso, se prevê a continuidade do programa de controle de perdas, bem como de eficiência energética.

Além disso, será proposto um estudo de disponibilidade hídrica para demandas futuras do SAA, com alternativas de pontos de captação no município de manancial superficial e subterrâneo. Neste período se propõe instalação de sistema de supervisão (telemetria) nos reservatórios.

Por último, de acordo com as ações de curto prazo, entram as ações de atendimento do crescimento vegetativo do sistema de abastecimento de água:

- Implantação de novas ligações com hidrômetros;
- Substituição de hidrômetros antigos;
- Ampliação da rede de abastecimento de água;
- Substituição de parte da rede implantada;
- Instalar hidrômetros para ampliação do índice de hidrometração.

c) Ações de Médio e Longo Prazo

As ações de médio e longo prazo são compostas pelas ações priorizadas anteriormente, sendo prioridade a implantação de tratamento de água nas comunidades rurais, seguidas do atendimento ao crescimento vegetativo do sistema. A ação de renovação do Cadastro Georreferenciado do sistema de abastecimento de água dá-se no período de médio prazo. Também será previsto um estudo de viabilidade para a automação geral do sistema integrando-o a administração municipal.

5.2.2.2 Programação das ações necessárias ao sistema de esgotamento sanitário

Os atuais *déficits* de cobertura dos serviços de esgotos indicam a relação direta entre carências no atendimento às populações de baixa renda com menor capacidade de pagamento. A desigualdade no acesso a este serviço básico faz com que o país e, principalmente, o Estado de Santa Catarina, posicione-se dentre os piores nos índices de acesso a este serviço.

Ações visando à equidade no atendimento são fundamentais para a manutenção da saúde e bem-estar físico e social, enquanto o esgoto sanitário não tratado adequadamente está diretamente ligado a incidência de doenças totalmente evitáveis como, por exemplo, a hepatite e a disenteria.

A adequação do setor vai além dos altos investimentos em infraestrutura. Faz-se necessário uma reforma na estrutura administrativa com vistas à gestão eficiente dos recursos investidos e eficazes no alcance dos objetivos pretendidos. Todo este arcabouço político-administrativo, caso não seja inserido em um contexto global de participação social, corre o risco de sucumbir ao desenvolvimento sustentável almejado e imperativo.

A atual conjuntura do setor do saneamento requer antes de tudo, mudanças paradigmáticas na formação e exercício da cidadania para enfrentar os desafios do objetivo de universalização dos serviços.

Enfim, em uma escala macro, o saldo decorrente do tratamento do esgoto engloba melhorias nas condições sanitárias locais, conservação dos recursos naturais, eliminação de focos de poluição e contaminação, diminuição de casos de doenças ocasionadas pela água contaminada por esgoto, redução dos recursos aplicados no tratamento de doenças, uma vez que grande parte delas está relacionada com a falta de uma solução adequada de esgotamento sanitário, diminuição dos custos no tratamento de água para abastecimento (que seriam ocasionados pela poluição dos mananciais), entre outros (SANTA CATARINA, 2008)

O Município de Ponte Alta não possui sistema público de coleta e tratamento de esgoto sanitário. Estima-se que apenas 18% das residências no meio rural utilizam sistemas alternativos adequados do tipo fossa-filtro-sumidouro.

O município já possui projeto de rede coletora e Estação de Tratamento de Esgoto (ETE), o qual contemplará a área urbana em sua totalidade. O presente projeto não foi disponibilizado pelo Município, de forma que suas especificidades não serão consideradas neste Prognóstico.

A Vigilância Sanitária Municipal realiza um importante trabalho de fiscalização das condições sanitárias dos sistemas individuais existentes que, portanto, deve ser articulado com os programas propostos. A adequação do exercício do poder de polícia e vigilância sanitária pelo município frente às normas federais e estaduais pertinentes define condições e prazos para a estruturação dos serviços públicos, fiscalização, coibição e correção das irregularidades ambientais constatadas pelos órgãos competentes, em razão dos lançamentos de esgotamento sanitário no meio ambiente sem nenhum tratamento prévio ou tratamento deficiente.

Para a garantia de atendimento às demandas futuras com sistema de esgotamento sanitário, em quantidade e qualidade suficientes, é necessário que se desenvolvam programas e projetos para a implantação, melhoria e continuidade dos serviços, com a finalidade de adequar e compatibilizar esse sistema às necessidades atuais e futuras, incluindo a gestão e a infraestrutura existente.

Nesse sentido esses programas e projetos devem direcionar as ações de uma forma ordenada e de acordo com cada período de planejamento definido anteriormente.

Portanto, os programas relativos ao sistema de esgotamento sanitário são os seguintes:

- Programa de Implantação, Operação, Manutenção e Ampliação do Sistema de Esgotamento Sanitário;
- Programa de Monitoramento da Eficiência da Estação de Tratamento de Efluentes; e
- Programa de Conscientização com Relação a Implantação do Sistema.

Os programas, projetos e ações selecionados de forma participativa estão definidos de acordo com o período de planejamento, apoiados nas demandas advindas do Diagnóstico e da projeção populacional, resultando em metas de implantação imediata e de curto, médio e longo prazo, com a apresentação dos custos relativos a cada ação. Essas metas se baseiam nas seguintes definições:

- Ações e custos relativos às demandas de projeções populacionais, de acordo com o incremento de população do município; e
- Ações e custos resultantes da fase de Diagnóstico (demandas resultantes da Sistemática CDP), que contém as demandas quali-quantitativas do Sistema de Esgotamento Sanitário.

5.2.2.2.1 Programa de Implantação, Operação, Manutenção e Ampliação do Sistema de Esgotamento Sanitário.

O objetivo principal deste Programa é dotar o Município de um sistema público de esgotamento sanitário na área urbana e adequar o meio rural com sistemas alternativos individuais, compatibilizado com as necessidades atuais e futuras.

Esse programa tem como princípios gerais aqueles definidos na Lei nº 11.445/2007 e a escolha de alternativas do processo de tratamento a ser utilizado devem se basear na Resolução do Conselho Nacional de Meio Ambiente (CONAMA) nº 357/2005 para adequação aos limites de concentração de poluentes conforme o

enquadramento, e pelo Decreto Estadual nº 024/1979, que enquadra os cursos de água do Estado de Santa Catarina.

Segundo definição da Lei nº. 11.445/2007 entende-se por sistema de esgotamento sanitário, atividades, infraestruturas e instalações operacionais de coleta, transporte, tratamento e disposição final adequados dos esgotos sanitários, desde ligações prediais até o seu lançamento final no meio ambiente.

As soluções para o esgotamento sanitário podem ser coletivas ou individuais. Para o Município de Ponte Alta a solução coletiva é indicada para a área urbana, onde há uma maior concentração demográfica. Para a área rural as soluções alternativas indicadas são do tipo fossa séptica e pós-tratamento (individuais), podendo, no entanto, haver agrupamento de casas formando pequenos sistemas coletivos, os quais não constituem serviço público quando da não necessidade de operação de tais sistemas por terceiros, ficando sob a responsabilidade do usuário. Esses Sistemas Individuais de Tratamento devem ser eficazes, construídos de acordo com as normas da Associação Brasileira de Normas Técnicas (ABNT), no padrão mínimo capaz de evitar a degradação desnecessária do meio ambiente.

Nesse sentido, a Tabela 20 apresenta a evolução proposta de implantação de rede coletora de esgoto para área urbana do Município de Ponte Alta.

Tabela 20: Estimativa da evolução de implantação de rede coletora de esgoto na área urbana

Período do Plano (anos)	Ano	Requerida (m)	Existente (m)	A implantar (m)	Índice de Incremento (%)	Incremento (m)	Total (m)
1	2011	27.679	0	27.679	0%	0	0
2	2012	27.709	0	27.709	0%	0	0
3	2013	27.736	0	27.736	20%	5.547	5.547
4	2014	27.759	5.547	22.212	30%	6.664	12.211
5	2015	27.781	12.211	15.570	40%	6.228	18.439
6	2016	27.800	18.439	9.361	50%	4.681	23.119
7	2017	27.818	23.119	4.698	60%	2.819	25.938
8	2018	27.834	25.938	1.896	70%	1.327	27.265
9	2019	27.849	27.265	584	80%	467	27.733
10	2020	27.863	27.733	131	90%	118	27.850
11	2021	27.877	27.850	26	100%	26	27.877
12	2022	27.889	27.877	12	100%	12	27.889
13	2023	27.901	27.889	12	100%	12	27.901
14	2024	27.912	27.901	11	100%	11	27.912
15	2025	27.923	27.912	11	100%	11	27.923
16	2026	27.933	27.923	10	100%	10	27.933
17	2027	27.942	27.933	10	100%	10	27.942
18	2028	27.951	27.942	9	100%	9	27.951
19	2029	27.960	27.951	9	100%	9	27.960
20	2030	27.969	27.960	8	100%	8	27.969
TOTAL							27.969

Fonte: Consórcio SOTEPA/IGUATEMI/AR

Portanto, ao longo do período de planejamento é estimada a implantação de, aproximadamente, 27.969 metros de rede coletora de esgoto.

Nesse sentido a Tabela 21 apresenta a evolução de implantação de ligações de esgoto para o Município de Ponte Alta, no período de 2011-2030.

Tabela 21: Estimativa da evolução do número de ligações de esgoto na área urbana

Período do Plano (anos)	Ano	População Atendida com Esgoto (hab.)	Ligações de Esgoto (un)	Incremento de Ligações de (un)
1	2011	0	0	0
2	2012	0	0	0
3	2013	802	238	238
4	2014	1.204	358	120
5	2015	1.607	478	120
6	2016	2.010	598	120
7	2017	2.414	718	120
8	2018	2.818	838	120
9	2019	3.222	958	120
10	2020	3.627	1.078	120
11	2021	4.032	1.198	120
12	2022	4.034	1.199	1
13	2023	4.035	1.200	1
14	2024	4.037	1.200	0
15	2025	4.039	1.200	0
16	2026	4.040	1.201	0
17	2027	4.041	1.201	0
18	2028	4.043	1.202	0
19	2029	4.044	1.202	0
20	2030	4.045	1.202	0
TOTAL		4.045	1.202	1.202

Fonte: Consórcio SOTEPA/IGUATEMI/AR

Portanto, ao longo do período de planejamento é previsto que haja incremento de aproximadamente 1.202 ligações de esgoto.

Para a área rural as soluções alternativas indicadas são do tipo fossa séptica e pós-tratamento (individuais), podendo, no entanto, haver agrupamento de casas formando pequenos sistemas coletivos, os quais não constituem serviço público quando da não necessidade de operação de tais sistemas por terceiros, ficando sob a responsabilidade do usuário. Esses Sistemas Individuais de Tratamento devem ser eficazes, construídos de acordo com as normas da Associação Brasileira de Normas Técnicas (ABNT), no padrão mínimo capaz de evitar a degradação desnecessária do meio ambiente.

Nesse sentido a Tabela 22 apresenta a evolução do atendimento à população rural do Município de Ponte Alta no período 2011-2030.

Tabela 22: Estimativa da evolução do índice de atendimento na área rural

Período do Plano (anos)	Ano	População a ser Atendida (hab.)	Número de Famílias a ser Atendidas (un)	Índice de Atendimento (%)	Incremento Anual de Atendimento (un)	Incremento de Atendimento Acumulado (un)
1	2011	1.238	390	18%	70	70
2	2012	1.240	320	20%	64	134
3	2013	1.241	256	25%	64	198
4	2014	1.242	193	30%	58	256
5	2015	1.243	135	35%	47	303
6	2016	1.244	88	40%	35	339
7	2017	1.244	53	45%	24	362
8	2018	1.245	29	50%	15	377
9	2019	1.246	15	60%	9	386
10	2020	1.246	6	65%	4	390
11	2021	1.247	2	70%	2	392
12	2022	1.248	1	75%	1	392
13	2023	1.248	0	80%	0	393
14	2024	1.249	0	85%	0	393
15	2025	1.249	0	90%	0	393
16	2026	1.250	0	95%	0	393
17	2027	1.250	0	100%	0	393
18	2028	1.250	0	100%	0	394
19	2029	1.251	0	100%	0	394
20	2030	1.251	0	100%	0	394
TOTAL					394	394

Fonte: Consórcio SOTEPA/IGUATEMI/AR

Portanto, ao longo do período de planejamento é necessário que haja incremento de aproximadamente 394 unidades de tratamento individual. E considera-se que em longo prazo, toda a demanda de esgotamento sanitário no meio rural seja atendida.

O Quadro 13, disposto ao final da apresentação dos programas, apresenta os projetos necessários ao Programa de Implantação, Operação, Manutenção e Ampliação do Sistema de Esgotamento Sanitário, bem como os projetos e as ações relacionadas a cada período de planejamento e seus respectivos custos.

5.2.2.2.2 Programa de Monitoramento e Controle da Eficiência da Estação de Tratamento de Efluentes.

Esse programa tem como princípios a Resolução CONAMA nº. 357, de 17 de março de 2005, que dispõe sobre a classificação dos corpos de água e diretrizes ambientais para o seu enquadramento, bem como estabelece as condições e padrões de lançamento de efluentes:

Art. 24. Os efluentes de qualquer fonte poluidora somente poderão ser lançados, direta ou indiretamente, nos corpos de água, após o devido tratamento e desde que obedeça às condições, padrões e exigências dispostos nesta Resolução e em outras normas aplicáveis.

Parágrafo único. O órgão ambiental competente poderá, a qualquer momento:

I - acrescentar outras condições e padrões, ou torná-los mais restritivos, tendo em vista as condições locais, mediante fundamentação técnica; e

II - exigir a melhor tecnologia disponível para o tratamento dos efluentes, compatível com as condições do respectivo curso de água superficial, mediante fundamentação técnica.

Art. 25. É vedado o lançamento e a autorização de lançamento de efluentes em desacordo com as condições e padrões estabelecidos nesta Resolução.

O objetivo deste Programa é de estabelecer diretrizes para a realização das análises de qualidade dos afluentes e efluentes da Estação de Tratamento de Esgoto (ETE) para um monitoramento e controle de sua eficiência.

Configura-se como fundamental no processo de gestão ambiental, dada a necessidade de proteção do corpo receptor, em virtude dos lançamentos de efluentes a partir do sistema.

O monitoramento deve ser realizado em pontos localizados no efluente bruto (antes do tratamento) e no efluente tratado. A meta é o enquadramento dos efluentes líquidos gerados para atendimento às condições e aos padrões estabelecidos pelos órgãos ambientais competentes, como as determinações da Legislação de Santa Catarina, Decreto Estadual nº. 14.250/1981 e Resolução CONAMA nº 357/2005 no âmbito nacional.

O Quadro 13, disposto ao final da apresentação dos programas, apresenta os projetos necessários ao Programa de Monitoramento e Controle da Eficiência da Estação de Tratamento de Efluentes, bem como os projetos e as ações relacionadas a cada período de planejamento e seus respectivos custos.

5.2.2.2.3 Programa de Conscientização com Relação à Implantação do Sistema

Para a implantação de sistema de esgotamento sanitário coletivo são necessárias obras e complementações que causam transtornos. Com a implantação de redes coletoras tem-se a remoção de pavimentos e ocupação de parte das faixas de rolamento. Há também a necessidade de implantação das ligações domiciliares, que muitas vezes requer a passagem da tubulação sob áreas construídas da residência, o que causa transtornos para a população a ser atendida.

Portanto, o objetivo deste programa é apresentar subsídios para a conscientização acerca das características de implantação de sistema de esgotamento sanitário na área urbana do Município.

Entre as ações estão:

- Conscientizar a população acerca dos transtornos causados pelas obras de implantação de redes coletoras e ligações domiciliares;
- Conscientizar a população acerca da necessidade de adequação do sistema das residências para a devida ligação no sistema;
- Conscientizar a população acerca da cobrança de tarifas e da obrigatoriedade de ser efetuada a ligação no sistema coletivo.

As campanhas a serem formuladas devem disponibilizar as informações necessárias à população, tais como: a implantação de ações de panfletagem; recomendações e informações na conta de água; ações de divulgação em rádios, jornais e afins; etc.

O Quadro 13, disposto ao final da apresentação dos programas, apresenta os projetos necessários ao Programa de Conscientização com Relação à Implantação do Sistema, bem como os projetos e as ações relacionadas a cada período de planejamento e seus respectivos custos.



PROGRAMA	PROJETO	AÇÕES								CUSTO TOTAL (R\$)
		IMEDIATA	CUSTO (R\$)	CURTO PRAZO	CUSTO (R\$)	MÉDIO PRAZO	CUSTO (R\$)	LONGO PRAZO	CUSTO (R\$)	
PROGRAMA DE IMPLANTAÇÃO, OPERAÇÃO, MANUTENÇÃO E AMPLIAÇÃO DO SISTEMA DE ESGOTAMENTO SANITÁRIO	Projeto de Esgotamento Sanitário para a Área Urbana	Implantar Rede coletora de esgotos, interceptores e acessórios.	1.109.432,81	Implantar Rede coletora de esgotos, interceptores e acessórios.	4.437.069,63	Implantar rede coletora de esgotos, interceptores e acessórios.	38.020,99	Implantar Rede coletora de esgotos, interceptores e acessórios.	9.198,00	5.593.721,43
		Implantar ligações prediais de esgoto	66.776,80	Implantar ligações prediais de esgoto	201.423,14	Implantar ligações prediais de esgoto	67.932,72	Implantar ligações prediais de esgoto	553,63	336.686,29
		Implantar Estação de Tratamento de Esgoto	395.000,00							395.000,00
	Projeto de Estruturação e Implantação de Serviços de Limpa-Fossa	20.000,00			Renovação frota de limpa-fossa	120.000,00				140.000,00
	Projeto de Cadastro Georreferenciado do sistema (sistemas alternativos em funcionamento)	10.000,00	Elaborar Cadastro Georreferenciado dos sistemas alternativos em funcionamento			Revisão Cadastro Georreferenciado dos sistemas alternativos em funcionamento	20.000,00			30.000,00
Projeto de implantação de tratamento de esgoto nas localidades rurais	384.263,49	Implantar tratamento de esgoto por sistemas alternativos nas comunidades rurais		Implantar tratamento de esgoto por sistemas alternativos nas comunidades rurais	563.687,45	Implantar tratamento de esgoto por sistemas alternativos nas comunidades rurais	20.963,13	Implantar tratamento de esgoto por sistemas alternativos nas comunidades rurais	1.997,70	970.911,77
PROGRAMA DE MONITORAMENTO E CONTROLE DA EFICIÊNCIA DA ESTAÇÃO DE TRATAMENTO DE EFLUENTES	Projeto de Monitoramento de esgoto bruto, tratado e do corpo receptor.	Monitorar o efluente de saída do tratamento/corpo receptor com a finalidade de atendimento a legislação do setor	Custo incluso nas despesas de operação/manutenção	Monitorar o efluente de saída tratamento/corpo receptor com a finalidade de atendimento a legislação do setor	Custo incluso nas despesas de operação/manutenção	Monitorar o efluente de saída tratamento/corpo receptor com a finalidade de atendimento a legislação do setor	Custo incluso nas despesas de operação/manutenção	Monitorar o efluente de saída tratamento/corpo receptor com a finalidade de atendimento a legislação do setor	Custo incluso nas despesas de operação/manutenção	0,00
PROGRAMA DE CONSCIENTIZAÇÃO COM RELAÇÃO À IMPLANTAÇÃO DO SISTEMA	Projeto de Orientação e de Conscientização com Relação à Implantação do Sistema	Conscientizar a população acerca de técnicas construtivas para meio rural, dos transtornos causados pelas obras de implantação de redes coletoras, necessidade de adequação dos sistemas residenciais e cobrança de tarifas	15.000,00	Controle, fiscalização e orientação da população acerca de técnicas construtivas de sistemas individuais, dos transtornos causados pelas obras de implantação de redes coletoras, necessidade de adequação dos sistemas residenciais e cobrança de tarifas.	30.000,00	Controle, fiscalização e orientação da população acerca de técnicas construtivas de sistemas individuais, dos transtornos causados pelas obras de implantação de redes coletoras, necessidade de adequação dos sistemas residenciais e cobrança de tarifas.	30.000,00			75.000,00
		TOTAL IMPLANTAÇÃO IMEDIATA	2.000.473,11	TOTAL IMPLANTAÇÃO CURTO PRAZO	5.232.180,22	TOTAL IMPLANTAÇÃO MÉDIO PRAZO	296.916,85	TOTAL IMPLANTAÇÃO LONGO PRAZO	11.749,33	7.541.319,49

Quadro 13: Programas, Projetos e Ações Necessárias ao Sistema de Esgotamento Sanitário
 Fonte: Consórcio SOTEPA/IGUATEMI/AR



5.2.2.2.4 Hierarquização e priorização dos programas, projetos e ações referentes ao sistema de esgotamento sanitário.

As prioridades dos programas projetos e ações relativas ao Sistema de Esgotamento Sanitário do Município de Ponte Alta são elencadas de acordo com a priorização advinda da fase de Diagnóstico.

Nesse sentido, deve-se ressaltar que o PMSB de Ponte Alta não deve ser entendido como um documento de orientações estanques e definitivas, e sim como um documento com metas a serem seguidas, que devem ser constantemente avaliadas e, se necessário, revisadas e adaptadas conforme a necessidade.

Portanto, a definição de hierarquização e priorização no Sistema de Esgotamento Sanitário segue as demandas e prioridades elencadas na Sistemática CDP, de acordo com a estrutura temporal construída anteriormente:

- Ações Imediatas ou Emergenciais;
- Ações de Curto Prazo;
- Ações de Médio Prazo; e
- Ações de Longo Prazo.

a) Ações Imediatas ou Emergenciais

As ações imediatas ou emergenciais possuem como prioridade a elaboração do projeto de esgotamento sanitário e, conseqüentemente a implantação da rede coletora de esgotos, interceptores e acessórios, ETE(s) e ligações domiciliares de esgoto, para o início do serviço de tratamento de esgoto no município.

O município já mobilizou os recursos necessários à implantação do sistema de coleta e tratamento de esgotos sanitário no meio urbano e, portanto, são ações imediatas.

Também, destaca-se a ampliação do índice de implantação do tratamento de esgoto nas comunidades rurais, com a implantação de unidades alternativas de tratamento, individuais e coletivas.

Outras ações envolvem a estruturação do serviço de limpa-fossa, com previsão de estrutura para armazenamento temporário anterior a destinação final do efluente resultante de serviços de limpeza de fossas e a elaboração de um cadastro dos sistemas alternativos em funcionamento, auxiliando na determinação das comunidades a serem atendidas. Por último tem-se a estruturação do programa de monitoramento do efluente e corpo receptor a partir do momento em que a ETE iniciar a sua operação.

É importante salientar que durante todo o horizonte do Plano são necessárias ações de controle, fiscalização e orientação de técnicas construtivas para instalação adequada dos sistemas alternativos para tratamento de esgoto no meio rural, bem como para conscientizar a população urbana acerca dos possíveis transtornos causados pelas obras de implantação de redes coletoras, necessidade de adequação dos sistemas residenciais e cobrança de tarifas.

b) Ações de Curto, Médio e Longo Prazo

As ações de curto, médio e longo prazo são compostas pelas ações priorizadas anteriormente, com a continuidade de todos os serviços. Cabe dar destaque as ações de implantação de rede coletora de esgotos e a implantação de tratamento de esgotos nas comunidades rurais. Além disso, é previsto na meta a médio prazo a renovação da frota de limpa-fossa.

5.2.2.3 Programação das ações necessárias ao sistema de manejo dos resíduos sólidos e limpeza urbana

A questão dos resíduos sólidos urbanos é um dos grandes desafios a ser enfrentado pela humanidade. O atual modelo de consumo da sociedade gera subprodutos cada

vez mais heterogêneos e de difícil degradabilidade, a uma velocidade e quantidade que torna seu manejo complexo e, na maioria das vezes, inviável do ponto de vista econômico, social e ambiental.

Um adequado sistema de limpeza urbana, que compreende os serviços de limpeza pública, acondicionamento, coleta, disposição final e tratamento de resíduos sólidos urbanos, requer um modelo de gestão que vise a redução na fonte geradora, a reciclagem e reaproveitamento de materiais, com o intuito de economizar matéria prima na confecção de produtos e reduzir a massa encaminhada aos aterros sanitários, aumentando assim sua vida útil.

Na grande maioria dos municípios, a gestão do sistema de limpeza urbana não é tratada de forma integrada e eficiente. De fato, um dos problemas críticos da gestão é a ausência de cobrança dos usuários do serviço, afetando não apenas a capacidade de investimentos, mas a própria qualidade dos serviços prestados.

A perspectiva de melhorias e o próprio desenvolvimento do setor, parte da regulamentação da atual Lei nº. 12.305/2010, que institui a Política Nacional de Resíduos Sólidos (PNRS), dispendo sobre seus princípios, objetivos e instrumentos, bem como sobre as diretrizes relativas à gestão integrada e ao gerenciamento de resíduos sólidos, incluindo os perigosos, às responsabilidades dos geradores e do poder público, e aos instrumentos econômicos aplicáveis.

O desenvolvimento do setor prescinde do comprometimento de toda a sociedade, cujo conceito é definido pelo PNRS como “responsabilidade compartilhada”.

Para atender as demandas atuais e futuras, com um sistema eficiente e eficaz de gestão dos resíduos sólidos urbanos, faz-se necessário a definição de programas, projetos e ações para a implantação, melhoria e continuidade dos serviços, com a finalidade de adequar e compatibilizar esse sistema às necessidades atuais e futuras.

Nesse sentido devem ser desenvolvidos programas que direcionem as ações de uma forma ordenada e de acordo com cada período de planejamento definido anteriormente. Portanto, os programas relativos ao sistema público de limpeza urbana e manejo dos resíduos sólidos, cujos princípios foram definidos pelas Leis nº 11.445/2007 e a nº 12.305/2010, são:

- Programa de Ampliação, Operação e Manutenção do Sistema de Resíduos Sólidos Urbanos;
- Programa de implantação da Coleta Seletiva e valorização de materiais;
- Programa de Mobilização e Conscientização com Relação à Implantação de Coleta Seletiva.

As ações relacionadas ao Sistema de Limpeza Urbana e Manejo dos Resíduos Sólidos, selecionadas de forma participativa, estão definidas de acordo com o período de planejamento, apoiadas nas demandas advindas do Diagnóstico e da projeção populacional, resultando em metas de implantação imediata e de curto, médio e longo prazo, com a apresentação dos custos relativos a cada ação. Essas metas se baseiam nas seguintes definições:

- Ações e custos relativos às demandas de projeções populacionais de acordo com o incremento de população do Município; e
- Ações e custos resultantes da fase de Diagnóstico (demandas resultantes da Sistemática CDP), que contém as demandas quali-quantitativas do Sistema de Resíduos Sólidos.

5.2.2.3.1 Programa de Ampliação, Operação e Manutenção do Sistema Público de Limpeza Urbana e Manejo de Resíduos Sólidos Urbanos.

Segundo definição da Lei nº. 11.445/07, o Sistema de Limpeza Urbana e Manejo dos Resíduos Sólidos Urbanos é o conjunto de atividades, infraestruturas, instalações operacionais de coleta, transporte, transbordo, tratamento e destino final dos resíduos domésticos e do resíduo originário da varrição e limpeza de logradouros e vias públicas.

Até 2010 a empresa Pontualterra era a responsável pelo serviço de coleta dos resíduos domiciliares, comerciais, e de serviços, e transporte dos mesmos até local de disposição final em aterro sanitário do Consórcio Intermunicipal do Contestado (COINCO), localizado no Município de Curitiba, desde 01 de janeiro de 2011.

Os serviços de coleta, transporte, tratamento e/ou destinação final dos resíduos dos

serviços de saúde, é realizado pela Empresa Servioeste Soluções Ambientais Ltda. Cabe à Prefeitura, por meio da Secretaria Municipal de Meio Ambiente, os serviços de limpeza pública.

O sistema público de coleta domiciliar atende, aproximadamente, 100% da área urbana e 30% da área rural. A prefeitura informou que a cobrança dos serviços de coleta e disposição final dos resíduos sólidos em Ponte Alta é efetuada em conjunto com o lançamento do Imposto sobre a Propriedade Predial e Territorial Urbana – IPTU. O valor cobrado aos domicílios atendidos pelo serviço na área urbana é de R\$ 2,17/ano. Em reunião com o GES, estimou que, a partir de 2011, este valor seja de, no mínimo, R\$ 30 reais/ano, até que o serviço seja regulado e, então, sua tarifa revisada.

A partir da situação do sistema atual de limpeza urbana apresentada no Diagnóstico foi possível verificar algumas fragilidades e deficiências do sistema, muitas das quais podem ser resolvidas com medidas simples de controle operacional e administrativo.

De modo geral, o programa propõe a adequação do sistema de resíduos sólidos urbanos através das seguintes diretrizes de base identificadas no Diagnóstico:

- Reestruturação e capacitação institucional;
- Elaboração do Plano de Gerenciamento Integrado de Resíduos Sólidos Urbanos, podendo ser realizado no âmbito do atual consórcio público;
- Ampliação do sistema para atendimento a toda a população, ao longo do período do PMSB (Tabela 23 e Tabela 24);
- Nas localidades rurais, não atendidas pelo sistema público, a previsão segundo o GES é de que o COINCO realizará a coleta convencional regular em todo o meio rural, sendo que em determinadas localidades serão programadas coletas quinzenais, de forma que também pode ser previsto sistemas alternativos como a compostagem dos resíduos orgânicos, postos de entrega voluntária para resíduos secos, etc.;
- Instituição e atuação de agência reguladora e, conseqüentemente, adequação da tarifa e normas para a prestação dos serviços;

- Melhorias no serviço de varrição, poda e capina através da definição clara de atribuições, programação e registro das rotinas operacionais além da adequação do tratamento e destinação final destes resíduos;
- Adequação do gerenciamento interno dos geradores de resíduos dos serviços de saúde, quanto a procedimentos de triagem, acondicionamento e armazenamento temporário segundo características de cada categoria, conforme normativa vigente;
- Instalação de contentores públicos (1 unidade a cada 50 metros nas vias urbanas de maior circulação);
- Sistematização das informações, monitoramento, controle e avaliação das atividades operacionais.

A principal deficiência do sistema é justamente a ausência de Plano de Gerenciamento Integrado de Resíduos Sólidos Urbanos (PGIRSU) que, uma vez elaborado, apresentaria as diretrizes para as atividades que compõem o sistema de limpeza urbana, para a correta estruturação do setor de forma integrada, eficiente e eficaz. Este modelo parte do princípio de heterogeneidade da composição dos resíduos sólidos urbanos e suas categorias: doméstico, de serviços de saúde, limpeza pública, da construção civil e demolição, volumosos, pilhas e baterias, lâmpadas fluorescentes, embalagens de agrotóxico, etc.

Tabela 23: Estimativa do Índice de atendimento pelo sistema público ao longo do horizonte do Plano

Ano	Índice de Atendimento (%)		População Atendida (hab.)	
	Pop. Urbana	Pop. Rural	Urbana	Rural
2011	100%	30%	4003	371
2012	100%	100%	4008	1240
2013	100%	100%	4011	1241
2014	100%	100%	4015	1242
2015	100%	100%	4018	1243
2016	100%	100%	4021	1244
2017	100%	100%	4023	1244
2018	100%	100%	4026	1245
2019	100%	100%	4028	1246
2020	100%	100%	4030	1246
2021	100%	100%	4032	1247
2022	100%	100%	4034	1248
2023	100%	100%	4035	1248
2024	100%	100%	4037	1249
2025	100%	100%	4039	1249
2026	100%	100%	4040	1250
2027	100%	100%	4041	1250
2028	100%	100%	4043	1250
2029	100%	100%	4044	1251
2030	100%	100%	4045	1251

Fonte: Consórcio SOTEPA/IGUATEMI/AR

Tabela 24: Estimativa do aumento da produção de resíduos sólidos urbanos ao longo do horizonte do Plano

Período do Plano (anos)	Ano	Prazos	Produção Mensal (ton.)	Produção Anual (ton.)
1	2011	Imediato ou Emergencial	40,00	480
2	2012		47,98	576
3	2013		48,02	576
4	2014	Curto	48,06	577
5	2015		48,10	577
6	2016		48,13	578
7	2017		48,17	578
8	2018		48,19	578
9	2019		48,22	579
10	2020	Médio	48,24	579
11	2021		48,27	579
12	2022		48,29	579
13	2023		48,31	580
14	2024		48,33	580
15	2025		48,35	580
16	2026	Longo	48,36	580
17	2027		48,38	581
18	2028		48,40	581
19	2029		48,41	581
20	2030		48,43	581

Fonte: Consórcio SOTEPA/IGUATEMI/AR

Quanto ao atendimento no meio rural, os técnicos da Prefeitura informaram que a partir de 2011 o COINCO realizará a coleta, com uma frequência quinzenal, prevendo um atendimento de 100% na área rural. Dessa forma, não será previsto sistema alternativo para o atendimento com serviços relativos aos resíduos sólidos no meio rural, sendo previsto o atendido pelo sistema público ao longo do horizonte de projeto.

O Objetivo do programa é ampliar e melhorar o sistema de limpeza pública, acondicionamento, coleta, disposição final e tratamento de resíduos sólidos urbanos, assim como adequar o meio rural, compatibilizado com as necessidades atuais e futuras.

O Quadro 14, disposto ao final da apresentação dos programas, apresenta os projetos e as ações necessários ao Programa de Ampliação, Operação e Manutenção do Sistema Público de Limpeza Urbana e Manejo de Resíduos Sólidos Urbanos, relacionados a cada período de planejamento e seus respectivos custos.

5.2.2.3.2 Programa de Coleta Seletiva e Valorização.

O município não conta com serviço de coleta seletiva, mas existem catadores/carrinheiros atuando informalmente na coleta e comercialização de materiais recicláveis. A proposta de elaboração de programa de coleta seletiva considera a estimativa de aumento gradual até atingir 100% de atendimento do serviço em todo o município com índice de eficiência de até 50%, conforme apresentado na Tabela 25 e Tabela 26.

Tabela 25: Estimativa de evolução e eficiência dos serviços de coleta seletiva

PERÍODO	ANO	ÍNDICE DE ATENDIMENTO DE COLETA SELETIVA
IMEDIATO	2011	0,00%
	2012	20,00%
	2013	30,00%
CURTO PRAZO	2014	40,00%
	2015	50,00%
	2016	55,00%
	2017	60,00%
	2018	65,00%
	2019	70,00%
MÉDIO PRAZO	2020	75,00%
	2021	80,00%
	2022	85,00%
	2023	90,00%
	2024	95,00%
	2025	100,00%
LONGO PRAZO	2026	100,00%
	2027	100,00%
	2028	100,00%
	2029	100,00%
	2030	100,00%

Fonte: Consórcio SOTEPA/IGUATEMI/AR

Tabela 26: Estimativa de volume de resíduos domiciliares para coleta convencional e disposição final com reciclagem prévia ao longo do horizonte do Plano.

Período do Plano (anos)	Ano	Resíduos para disposição final (ton.)	Resíduos a Depositar (m ³)	Resíduo Compactado (m ³)	Material de Cobertura (m ³)	Volume a Aterrar (m ³)	Volume Acumulado (m ³)
1	2011	480	1920	1344	134	1478	1.478
2	2012	552	2207	1545	154	1699	3.178
3	2013	552	2209	1546	155	1701	4.878
4	2014	543	2172	1521	152	1673	6.551
5	2015	529	2116	1481	148	1629	8.180
6	2016	505	2021	1415	141	1556	9.737
7	2017	481	1926	1348	135	1483	11.220
8	2018	433	1734	1214	121	1335	12.555
9	2019	434	1735	1214	121	1336	13.890
10	2020	337	1349	944	94	1039	14.929
11	2021	337	1350	945	94	1039	15.968
12	2022	338	1350	945	95	1040	17.008
13	2023	338	1351	946	95	1040	18.048
14	2024	338	1351	946	95	1040	19.088
15	2025	338	1352	946	95	1041	20.129
16	2026	338	1352	947	95	1041	21.170
17	2027	338	1353	947	95	1042	22.212
18	2028	338	1353	947	95	1042	23.254
19	2029	338	1354	948	95	1042	24.296
20	2030	338	1354	948	95	1043	25.339

Fonte: Consórcio SOTEPA/IGUATEMI/AR

O Programa tem por objetivo incentivar a redução de resíduos na fonte geradora, a reutilização e a reciclagem de materiais, para aumento da vida útil dos aterros sanitários, e quando couber promover a inserção social de catadores através da organização de cooperativas de trabalho como forma de inclusão social e geração de emprego e renda.

Um programa de coleta seletiva engloba três etapas distintas a serem realizadas ao longo do horizonte do Plano, as quais: planejamento, implantação e manutenção.

Com a implantação da coleta seletiva ocorre um incremento de renda decorrente da valorização de resíduos sólidos urbanos. A Tabela 27 apresenta a estimativa de produção de resíduos valorizáveis ao longo do tempo.

Tabela 27: Estimativa da quantidade de resíduos valorizados, ao longo do horizonte do Plano

Período do Plano (anos)	Ano	Produção Anual (ton.)	Eficiência da Coleta (%)	Resíduos Composição (Ton.)			Total Valorizado (ton.)
				Recicláveis	Orgânicos	Rejeitos	
				31%	53%	16%	
1	2011	480	0%	0	0	0	0
2	2012	576	5%	9	15	5	24
3	2013	576	5%	9	15	5	24
4	2014	577	7%	13	21	6	34
5	2015	577	10%	18	30	9	48
6	2016	578	15%	27	45	14	72
7	2017	578	20%	36	61	18	97
8	2018	578	30%	54	91	28	145
9	2019	579	30%	54	91	28	145
10	2020	579	50%	90	152	46	242
11	2021	579	50%	90	152	46	242
12	2022	579	50%	90	152	46	242
13	2023	580	50%	90	152	46	242
14	2024	580	50%	90	152	46	242
15	2025	580	50%	90	152	46	242
16	2026	580	50%	90	152	46	242
17	2027	581	50%	90	152	46	242
18	2028	581	50%	90	152	46	242
19	2029	581	50%	90	152	46	243
20	2030	581	50%	90	153	46	243

Fonte: Consórcio SOTEPA/IGUATEMI/AR

O Quadro 14, disposto ao final da apresentação dos programas, apresenta os projetos previstos para o Programa de Coleta Seletiva e Valorização, bem como os projetos e as ações relacionadas a cada período de planejamento e seus respectivos custos.

5.2.2.3.3 Programa de Mobilização e Conscientização com Relação a Implantação de Coleta Seletiva

O Programa tem por objetivo desenvolver, em caráter permanente, um conjunto de ações sociais, educativas e ambientais nas comunidades atendidas, de forma a

contribuir para mudanças de hábitos e costumes na melhoria da qualidade de vida. Sendo assim, prevê: Mobilização e Organização Comunitária; Capacitação Profissional/Geração de Renda para implantação e/ou operação dos sistemas.

Portanto, serão desenvolvidas ações que visem a conscientização acerca da importância da participação da comunidade nas ações de reciclagem, ou seja, a correta separação dos resíduos na fonte e a disposição dos resíduos recicláveis de forma adequada para a coleta.

Nesse contexto, é importante que a municipalidade determine os meios de divulgação de funcionamento do sistema de coleta, como, por exemplo, informações relativas a horários, roteiro, etc.

As campanhas a serem formuladas devem disponibilizar as informações necessárias à população, tais como: a implantação de ações de panfletagem; ações de divulgação em rádios, jornais; etc. Além dessas ações pode-se envolver a comunidade com a realização de gincanas ambientais, atividades culturais, etc..

O Quadro 14, disposto ao final da apresentação dos programas, apresenta os projetos necessários ao Programa de mobilização e Conscientização com Relação a Implantação de Coleta Seletiva, bem como os projetos e as ações relacionadas a cada período de planejamento e seus respectivos custos.

PROGRAMA	PROJETO	AÇÕES								CUSTO TOTAL (R\$)	
		IMEDIATA	CUSTO (R\$)	CURTO PRAZO	CUSTO (R\$)	MÉDIO PRAZO	CUSTO (R\$)	LONGO PRAZO	CUSTO (R\$)		
PROGRAMA DE AMPLIAÇÃO, OPERAÇÃO E MANUTENÇÃO DO SISTEMA PÚBLICO DE LIMPEZA URBANA E MANEJO DE RESÍDUOS SÓLIDOS URBANOS.	Projeto de continuidade dos serviços de coleta convencional e destinação final de resíduos	Ampliar os Serviços de Coleta e Transporte de Resíduos Domiciliares, prevendo ampliação conforme crescimento populacional.	159.895,65	Ampliar os Serviços de Coleta e Transporte de Resíduos Domiciliares	295.373,23	Ampliar os Serviços de Coleta e Transporte de Resíduos Domiciliares	204.483,38	Ampliar os Serviços de Coleta e Transporte de Resíduos Domiciliares	170.750,32	830.502,58	
		Realizar a Destinação Final de Resíduos	120.773,09	Realizar a Destinação Final de Resíduos	223.102,61	Realizar a Destinação Final de Resíduos	154.451,29	Realizar a Destinação Final de Resíduos	128.971,88	627.298,87	
	Projeto de adequação dos serviços de limpeza pública e de resíduos de saúde	15.000,00	Adequação da destinação final de resíduos da limpeza pública (varrição e capina) e adequação do armazenamento e acondicionamento dos resíduos de saúde							R\$ 15.000,00	
	Projeto de adequação da informação do sistema de resíduos sólidos	5.000,00	Implantar campanhas informativas relacionadas a roteiro e horário de coleta	5.000,00	Campanhas informativas relacionadas a roteiro e horário de coleta	5.000,00	Campanhas informativas relacionadas a roteiro e horário de coleta	5.000,00	Implantar campanhas informativas relacionadas a roteiro e horário de coleta	5.000,00	20.000,00
	Projeto de implantação de contentores normatizados	10.000,00	Implantar contentores públicos normatizados (50 em 50 m, em 2 km, total de 40 lixeiras)				Substituir contentores públicos (lixeiras)	10.000,00			20.000,00
	Projeto de Gerenciamento Integrado de Resíduos Sólidos Urbanos,	120.000,00	Elaboração do Plano de Gerenciamento Integrado de Resíduos Sólidos Urbanos								120.000,00
PROGRAMA DE COLETA SELETIVA E VALORIZAÇÃO	Projeto de implantação de coleta seletiva	Implantar Serviços de Coleta Seletiva e Valorização	36.000,00	Manter Serviços de Coleta Seletiva e Valorização	198.000,00	Manter Serviços de Coleta Seletiva e Valorização	216.000,00	Manter Serviços de Coleta Seletiva e Valorização	180.000,00	630.000,00	
		Revisão do projeto do centro de triagem de materiais recicláveis								0,00	
PROGRAMA DE MOBILIZAÇÃO E CONSCIENTIZAÇÃO COM RELAÇÃO A IMPLANTAÇÃO DE COLETA SELETIVA	Projeto de implantação de campanhas informativas	Implantar campanhas de orientação sobre o correto manejo dos resíduos sólidos domiciliares (seco e úmido)	12.000,00	Manter campanhas de orientação sobre o correto manejo dos resíduos sólidos domiciliares	12.000,00	Manter campanhas de orientação sobre o correto manejo dos resíduos sólidos domiciliares	12.000,00	Manter campanhas de conscientização ambiental e coleta seletiva de resíduos sólidos	12.000,00	48.000,00	
		TOTAL IMPLANTAÇÃO IMEDIATA	478.668,73	TOTAL IMPLANTAÇÃO CURTO PRAZO	733.475,84	TOTAL IMPLANTAÇÃO MÉDIO PRAZO	601.934,66	TOTAL IMPLANTAÇÃO LONGO PRAZO	496.722,20	2.310.801,45	

Quadro 14: Programas, Projetos e Ações Necessárias ao Sistema de Limpeza Urbana e Manejo dos Resíduos Sólidos
 Fonte: Consórcio SOTEPA/IGUATEMI/AR



5.2.2.3.4 Hierarquização e Priorização dos Programas, Projetos e Ações Referentes ao Sistema de Limpeza Urbana e Manejo dos Resíduos Sólidos

As prioridades dos programas projetos e ações para o Sistema de Limpeza Urbana e Manejo dos Resíduos Sólidos do Município de Ponte Alta são elencadas de acordo com a priorização decorrente da fase de Diagnóstico do Município.

Nesse sentido, deve-se ressaltar que o PMSB de Ponte Alta não deve ser entendido como um documento de orientações estanques e definitivas, e sim como um documento com metas a serem seguidas, que devem ser constantemente avaliadas e, se necessário, revisadas e adaptadas conforme a necessidade.

Portanto, a definição de hierarquização e priorização do Sistema de Limpeza Urbana e Manejo dos Resíduos Sólidos seguem as demandas e prioridades elencadas na Sistemática CDP, de acordo com a estrutura temporal construída anteriormente:

- Ações Imediatas ou Emergenciais;
- Ações de Curto Prazo;
- Ações de Médio Prazo; e
- Ações de Longo Prazo.

a) Ações Imediatas ou Emergenciais

As ações imediatas ou emergenciais possuem como prioridade a implantação dos serviços de coleta seletiva, triagem e comercialização de materiais no município. Neste contexto é necessário que sejam continuadas as ações de coleta, transporte e destinação final de resíduos.

Concomitante a essas ações é necessário que sejam implantadas campanhas informativas relacionadas ao correto manejo dos materiais recicláveis, roteiro e horário de coleta de resíduos, assim como a implantação de campanhas de conscientização ambiental para incentivar a coleta seletiva.

Da mesma forma, faz-se necessário a elaboração do Plano de Gestão Integrada de Resíduos Sólidos Urbanos (PGIRSU), o qual poderá ser realizado em âmbito do COINCO.

Por último, entram as ações de implantação e renovação de contentores normatizados nas vias públicas de maior circulação de pedestres, com a sua implantação de 50 em 50 metros.

Além disso, se faz necessária a revisão do projeto de centro de triagem de materiais recicláveis elaborado pela prefeitura municipal, o qual foi recusado em processo de mobilização de recursos junto a FUNASA em 2009.

b) Ações de Curto, Médio e Longo Prazo

As ações de curto, médio e longo prazo são compostas pelas ações priorizadas anteriormente, com a continuidade de todos os serviços. Cabe dar destaque ao aumento do índice de atendimento com coleta seletiva e a continuidade das campanhas informativas e de conscientização ambiental para incentivar a coleta seletiva.

5.2.2.4 Ações necessárias ao sistema de manejo das águas pluviais e drenagem urbana

O sistema de drenagem urbana de Ponte Alta é constituído de drenagem superficial e subterrânea. As águas pluviais são captadas através de bocas de lobo, que encaminham as águas para os cursos de água naturais, em especial o Rio Ponte Alta do Sul, visto que a gleba urbana se desenvolve às margens do mesmo.

Na área urbana, estima-se que 60% das ruas não são pavimentadas e, conseqüentemente, não contam com sistema de drenagem. Além disso, existem alguns problemas relacionados a inexistência ou inadequação dos sistemas de drenagem, ocupação das margens de corpos d'água, despejo de esgoto, etc. Por

esta situação faz-se necessário a definição de ações que contemplem as intervenções necessárias ao sistema, incluindo a gestão e a infraestrutura existente.

Para a universalização deste serviço é preciso compatibilizar as carências relacionadas a esse serviço com as metas estabelecidas anteriormente; bem como desenvolver ações para adequação e melhoria da infraestrutura de drenagem existente, resolvendo as carências detectadas na Fase de Diagnóstico.

Nesse sentido devem ser desenvolvidos programas, projetos e ações de acordo com cada período de planejamento definido anteriormente. Portanto, os programas relativos ao Sistema de Manejo das Águas Pluviais e Drenagem Urbana são os seguintes:

- Programa de Implantação, Recuperação e Manutenção das Redes de Macro e Microdrenagem;
- Programa de Apoio a Prevenção e Erradicação de riscos;
- Programa de Melhoria da Qualidade dos Recursos Hídricos; e

As ações foram definidas de acordo com o período de planejamento, apoiadas nas demandas advindas da fase de Diagnóstico do Município e da projeção populacional, resultando em metas de implantação imediata e de curto, médio e longo prazo, com a apresentação dos custos relativos a cada ação. Essas metas se baseiam nas seguintes definições:

- Ações e custos relativos às demandas de projeções populacionais, de acordo com o incremento de população do município; e
- Ações e custos resultantes da fase de Diagnóstico (demandas resultantes da Sistemática CDP), que contém as demandas quali-quantitativas do Sistema de Manejo das Águas Pluviais e Drenagem Urbana.

5.2.2.4.1 Programa de Implantação, Recuperação e Manutenção das Redes de Macro e Microdrenagem

Este Programa trata da implantação de redes de drenagem em conjunto com a pavimentação das vias urbanas não atendidas, da recuperação da rede de drenagem danificada e da manutenção preventiva na rede de drenagem existente.

Os princípios deste programa seguem o preceito da Política Nacional de Saneamento Básico, que trata da integralidade e da universalização dos serviços. Para tanto se considera que o sistema de drenagem urbana deva atender a população com eficiência e prevenir ao máximo os riscos decorrentes do escoamento superficial.

O objetivo principal deste programa é adequar a infraestrutura de drenagem existente, implantar redes de drenagem eficientes em conjunto com a pavimentação de vias, compatibilizando as demandas com as necessidades atuais e futuras, além de realizar a melhoria dos componentes do sistema de drenagem urbana.

A Tabela 28 apresenta o incremento de vias urbanas pavimentadas, a redução de vias urbanas não pavimentadas e o total de vias urbanas, assim como o índice de recuperação de vias urbanas com sistema de drenagem.

Cabe ressaltar que é previsto, a cada ano, a manutenção preventiva da rede de drenagem existente, composta por pequenos serviços de varrição e capina de sarjetas e boca de lobo, desobstrução dos dispositivos de drenagem, etc.

Tabela 28: Estimativa de incremento de pavimentação de vias e recuperação de vias com sistema de drenagem urbana

Período do Plano (anos)	Ano	Pavimentadas (asfalto/lajota/paralelepípedo)	Não Pavimentada	Recuperação de Vias com Sistema de Drenagem (%)	Extensão de Vias Recuperadas (m)
1	2011	6.800	10.200	0%	0
2	2012	7.023	10.200	2%	204
3	2013	7.439	9.996	4%	400
4	2014	7.933	9.596	5%	480
5	2015	8.493	9.116	6%	547
6	2016	9.105	8.569	7%	600
7	2017	9.754	7.970	8%	638
8	2018	10.423	7.332	9%	660
9	2019	11.100	6.672	10%	667
10	2020	12.009	6.005	15%	901
11	2021	12.885	5.104	17%	868
12	2022	13.740	4.236	20%	847
13	2023	14.527	3.389	23%	780
14	2024	15.186	2.610	25%	652
15	2025	15.741	1.957	28%	548
16	2026	16.452	1.409	50%	705
17	2027	16.916	705	65%	458
18	2028	17.106	247	75%	185
19	2029	17.167	62	90%	55
20	2030	17.178	6	100%	6
TOTAL		10.378		100%	10.200

Fonte: Consórcio SOTEPA/IGUATEMI/AR

De acordo com a tabela acima é possível constatar que será necessário implantar redes de drenagem em aproximadamente 10.378 metros em novas vias urbanas a serem implantadas, assim como recuperar 10.200 metros de rede de drenagem existente.

O Quadro 15, disposto ao final da apresentação dos programas, apresenta os projetos necessários ao Programa de Implantação, Recuperação e Manutenção das Redes de Macro e Microdrenagem, bem como os projetos e as ações relacionadas a cada período de planejamento e seus respectivos custos.

5.2.2.4.2 *Programa de Melhoria da Qualidade dos Recursos Hídricos*

No que concerne aos padrões de potabilidade dos recursos hídricos apontados é necessário que se atenda o que está disposto nas legislações vigentes, em âmbito federal e estadual. Neste caso, a Resolução Federal CONAMA nº 357/2005 estabelece os padrões de qualidade da água em rios de Classe 2, como é o caso dos rios que cortam a área urbana. Cabe ressaltar que é necessário atender ao disposto no Decreto nº 14.250/1981, que também estabelece os padrões de qualidade de água a ser atendidos por estes recursos hídricos.

O objetivo principal deste programa é adequar a qualidade da água dos rios existentes aos padrões estabelecidos pelas legislações vigentes por meio de melhorias na infraestrutura de drenagem existente, com a adequação das ligações irregulares de esgoto doméstico na mesma, bem como o estabelecimento de campanhas educacionais com o objetivo de prestar informação à população do Município quanto aos problemas relacionados ao despejo irregular de resíduos sólidos e esgotamento doméstico nestes corpos hídricos.

O Quadro 15, disposto ao final da apresentação dos programas, apresenta os projetos necessários ao Programa de Melhoria da Qualidade dos Recursos Hídricos, bem como os projetos e as ações relacionadas a cada período de planejamento e seus respectivos custos.

5.2.2.4.3 *Programa de Apoio a Prevenção e Erradicação de Riscos*

A implantação deste programa deve estabelecer a adequação à legislação vigente, considerando alguns princípios básicos:

- As áreas de proteção permanente são estabelecidas por legislação federal (Lei nº. 4.771/1965), devendo ser aplicada para a proteção das margens de rios e suas matas ciliares.

- A proteção contra o assoreamento é caracterizada pela boa cobertura de mata ciliar nas margens dos rios. Sem essa proteção ocorrem diversos prejuízos ecológicos, entre eles, a dificuldade de operação no tratamento de água para abastecimento humano, entupimento das tubulações de captação e assoreamento do curso d'água, diminuindo sua seção de escoamento;
- A ausência de mata ciliar aumenta gradativamente a taxa de escoamento superficial, diminuindo a infiltração no solo. Esta situação contribui com os índices de alagamento no Município; e
- A qualidade da água do corpo hídrico possui profunda relação com as condições de proteção do mesmo, uma vez que a erosão e o assoreamento do rio prejudicam o correto desenvolvimento da flora e da fauna aquática, que contribuem com a diminuição da qualidade da água.

O objetivo principal deste Programa é fornecer ações para identificar, caracterizar e orientar a tomada de decisões para a redução dos danos resultantes desses processos, principalmente dos escorregamentos, erosões diversas, assoreamento e inundações, com prejuízo a infraestrutura existente e populações sujeitas a estes riscos.

Nesse contexto é necessário que seja realizado um efetivo controle dos processos erosivos e do assoreamento dos cursos d'água, incluindo o acompanhamento da evolução do estado de erosão e sedimentação nos corpos hídricos próximos a área urbana, prevendo a identificação e erradicação de ocupação em áreas de risco.

O Quadro 15, apresenta os projetos e ações necessários ao Programa de Apoio a Prevenção e Erradicação de Riscos, relacionados a cada período de planejamento e seus respectivos custos.



PROGRAMA	PROJETO	AÇÕES								CUSTO TOTAL (R\$)
		IMEDIATA	CUSTO (R\$)	CURTO PRAZO	CUSTO (R\$)	MÉDIO PRAZO	CUSTO (R\$)	LONGO PRAZO	CUSTO (R\$)	
PROGRAMA DE IMPLANTAÇÃO, RECUPERAÇÃO E MANUTENÇÃO DAS REDES DE MACRO E MICRODRENAGEM.	Projeto de Implantação e Manutenção das redes de macro e microdrenagem	Implantar rede de drenagem em vias a serem pavimentadas	217.470,57	Implantar rede de drenagem em vias a serem pavimentadas	1.269.185,92	Implantar rede de drenagem em vias a serem pavimentadas	1.616.388,35	Implantar rede de drenagem em vias a serem pavimentadas	498.181,61	3.601.226,45
		Manter manutenção preventiva da drenagem em vias já pavimentadas	21.865,34	Manter manutenção preventiva da drenagem em vias já pavimentadas	60.399,95	Manter manutenção preventiva da drenagem em vias já pavimentadas	88.685,20	Manter manutenção preventiva da drenagem em vias já pavimentadas	86.222,04	257.172,53
	Projetos Básicos para adequação das carências de infraestrutura da micro e macrodrenagem	Elaborar projeto de drenagem urbana para adequação das carências existentes na rede de drenagem	100.000,00							100.000,00
	Projeto de Cadastro Georreferenciado do sistema de Drenagem Urbana	Elaborar Cadastro Georreferenciado do sistema de Drenagem Urbana existente	30.000,00					Atualizar Cadastro Georreferenciado do sistema de Drenagem Urbana existente	60.000,00	90.000,00
PROGRAMA DE MELHORIA DA QUALIDADE DOS RECURSOS HÍDRICOS	Projeto de adequação de ligações indevidas na rede de drenagem	Adequar ligações indevidas de esgotamento sanitário na rede de drenagem municipal	Custeio	Fiscalização das ligações indevidas de esgotamento sanitário na rede de drenagem municipal	Custeio	Fiscalização das ligações indevidas de esgotamento sanitário na rede de drenagem municipal	Custeio	Fiscalização das ligações indevidas de esgotamento sanitário na rede de drenagem municipal	Custeio	0,00
	Projeto de revitalização e monitoramento da qualidade da água dos recursos hídricos no entorno da área urbana	Monitorar a qualidade da água dos recursos hídricos no entorno da área urbana, com a realização de análises de padrões de qualidade e atendimento da legislação em vigor.	36.000,00	Monitorar a qualidade da água dos recursos hídricos no entorno da área urbana, com a realização de análises de padrões de qualidade e atendimento da legislação em vigor.	60.000,00	Monitorar a qualidade da água dos recursos hídricos no entorno da área urbana, com a realização de análises de padrões de qualidade e atendimento da legislação em vigor.	60.000,00	Monitorar a qualidade da água dos recursos hídricos no entorno da área urbana, com a realização de análises de padrões de qualidade e atendimento da legislação em vigor.	60.000,00	216.000,00
PROGRAMA DE APOIO A PREVENÇÃO E ERRADICAÇÃO DE RISCOS	Projeto de identificação, monitoramento e melhoria dos processos de erosão e assoreamento.	Elaborar plano de identificação de processos erosivos e sedimentológicos	40.000,00	Monitorar processos erosivos e sedimentológicos	60.000,00	Monitorar processos erosivos e sedimentológicos	60.000,00	Monitorar processos erosivos e sedimentológicos	60.000,00	220.000,00
	Projeto de erradicação da ocupação em áreas de risco	Elaborar projeto de identificação e erradicação de ocupação em áreas de risco	40.000,00							40.000,00
		TOTAL IMPLANTAÇÃO IMEDIATA	485.335,91	TOTAL IMPLANTAÇÃO CURTO PRAZO	1.449.585,88	TOTAL IMPLANTAÇÃO MÉDIO PRAZO	1.825.073,56	TOTAL IMPLANTAÇÃO LONGO PRAZO	764.403,65	4.524.399,00

Quadro 15: Programas, Projetos e Ações Necessárias ao Sistema de Drenagem Urbana
 Fonte: Consórcio SOTEPA/IGUATEMI/AR



5.2.2.4.4 Hierarquização e priorização dos programas, projetos e ações referentes ao sistema de manejo de águas pluviais e drenagem urbana

As prioridades dos programas projetos e ações para o Sistema de Manejo de águas Pluviais e Drenagem Urbana do Município de Ponte Alta são elencadas de acordo com a priorização advinda da fase de Diagnóstico do Município.

Nesse sentido, deve-se ressaltar que o PMSB de Ponte Alta não deve ser entendido como um documento de orientações estanques e definitivas, e sim como um documento com metas a serem seguidas, que devem ser constantemente avaliadas, e se necessário, revisadas e adaptadas conforme a necessidade.

Portanto, a definição de hierarquização e priorização no Sistema de Manejo de águas Pluviais e Drenagem Urbana seguem as demandas e prioridades elencadas na Sistemática CDP, de acordo com a estrutura temporal construída anteriormente:

- Ações Imediatas ou Emergenciais;
- Ações de Curto Prazo;
- Ações de Médio Prazo; e
- Ações de Longo Prazo.

a) Ações Imediatas ou Emergenciais

As ações imediatas ou emergenciais possuem como prioridade a adequação das carências relacionadas ao sistema de drenagem urbana, com a elaboração de projetos básicos para tais fins e a necessidade de implantação de projeto de erradicação da ocupação em áreas de risco.

Destacam-se também como ações prioritárias: a adequação das ligações indevidas de esgotamento sanitário na rede de drenagem municipal com possibilidades de ações conjuntas entre a Vigilância Sanitária Municipal e a operadora; as ações de pavimentação de vias com a estrutura de drenagem urbana adequada; a elaboração

do Cadastro Georreferenciado do sistema, para o auxílio na tomada de decisão por parte dos gestores públicos; as ações de monitoramento da qualidade da água dos recursos no entorno da área urbana, com a realização de análises de padrões de qualidade e atendimento da legislação em vigor além da revitalização do Rio Ponte Alta do Sul. Além disso, há necessidade da elaboração de plano de identificação de processos erosivos e sedimentológicos. Sendo que estes últimos deveriam ser realizados em nível de bacia hidrográfica, com a participação do Comitê de Bacia do Rio Canoas.

b) Ações de Curto, Médio e Longo Prazo

As ações de curto, médio e longo prazo são compostas pelas ações priorizadas anteriormente, com a continuidade de todos os serviços. Cabe dar destaque a ação de manutenção do Cadastro Georreferenciado do sistema de drenagem urbana existente no longo prazo.

5.2.3 Hierarquização entre os setores do saneamento

Os índices atuais de cobertura dos serviços relativos ao saneamento básico no Município de Ponte Alta são estimados com base nos dados levantados na fase de Diagnóstico do PMSB, sendo:

- 84% de atendimento com abastecimento de água pelo sistema público;
- 4,1% de atendimento com coleta e tratamento adequado de esgotamento sanitário,
- 84% de atendimento com coleta convencional de resíduos sólidos e 0% com coleta seletiva;
- 40% de atendimento com rede de drenagem urbana,

A situação ideal é quando estes índices de atendimento encontram-se próximos a 100% e, portanto, fica evidenciada uma realidade municipal ainda carente no que se refere ao atendimento dos serviços de saneamento básico.

No Município de Ponte Alta, a questão do esgotamento sanitário assume a primeira posição em ordem de importância, uma vez que o município já conta com projeto e recurso liberado pelo governo federal.

Em uma segunda ordenação, mas não menos importante, tem-se a questão do abastecimento de água, uma vez que a água distribuída em parte do meio rural não recebe tratamento prévio e, portanto necessita que providências sejam tomadas. Além disso, o abastecimento de água ao meio urbano deve ser garantido para a população atual e futura, com a qualidade e a regularidade necessária.

Com um índice estimado de 40%, a drenagem urbana apresenta um baixo índice de atendimento, e muito deve ser feito para garantir a segurança no escoamento das águas pluviais.

Com relação ao atendimento dos serviços de resíduos sólidos urbanos ainda necessita de muitas melhorias para alcançar a universalização, dentre as quais, realizar a coleta seletiva.

Enfim, a hierarquização dos setores do saneamento para o Município de Ponte Alta segue a ordem de importância acima descrita para a implementação dos programas, projetos e ações, cabendo ressaltar a importância da integração dos setores do saneamento básico, os quais devem caminhar juntos e progressivamente em direção a ampliação dos índices de atendimento não apenas individuais, mas do índice global de atendimento dos serviços de saneamento visando sua universalização.



6 IDENTIFICAÇÃO DOS PROGRAMAS E DAS POSSÍVEIS FONTES DE FINANCIAMENTO E COMPATIBILIDADE COM OS RESPECTIVOS PLANOS PLURIANUAIS E COM OUTROS PLANOS GOVERNAMENTAIS CORRELATOS

6.1 PROGRAMAS E FONTES DE FINANCIAMENTO

A última década representa a consolidação de esforços para o desenvolvimento do setor do saneamento no Brasil, através da concepção do marco regulatório com o advento da Lei nº 11.445/07. Além disso, a expectativa de incremento do setor foi impulsionada com a criação do Programa de Aceleração do Crescimento (PAC). O PAC 2 – Cidade Melhor apresenta para o país um investimento orçado em R\$ 33,1 bilhões para o quadriênio 2011-2014 para a área de saneamento e prevenção em área de risco (TAVARES, 2010).

Este investimento previsto para o saneamento passa a avocar sua importância enquanto elemento fundamental para o alcance dos Objetivos de Desenvolvimento do Milênio (ODM), das Nações Unidas até 2015. É sem dúvida um grande desafio a ser assumido e ambicionado pelas diversas esferas governamentais e não governamentais, enfim, por toda a sociedade brasileira.

De acordo com a Lei nº 11.445/07, a alocação de recursos federais está atrelada a Política de Saneamento Básico, materializada nos Planos de Saneamento Básico que passam a ser um referencial para a obtenção de recursos.

Estes Planos passam a ser instrumentos importantes não só para o planejamento e avaliação da prestação dos serviços, bem como para a utilização de tecnologias apropriadas, como também para a obtenção de recursos, não onerosos e ou onerosos (financiamento) e para a definição de política tarifária e de outros preços públicos condizentes com a capacidade de pagamento dos diferentes usuários dos serviços (BRASIL, 2009b).

Os municípios catarinenses de pequeno porte encontram dificuldades de caráter institucional, técnico e financeiro para cumprir com seus próprios recursos as determinações estabelecidas pela Lei n.º 11.445/07. Desta forma, necessitam de aportes financeiros complementares de outros entes federados, seja da União, como do próprio Estado.

Nesta direção Cunha (2011) analisa a obrigação da União, dos estados-membros e dos municípios na promoção de programas de saneamento básico e a participação dos três níveis de governo no financiamento do setor, através da disponibilização de recursos orçamentários ou não orçamentários para investimento no setor. Isto porque a tarifa é a principal fonte de financiamento dos serviços de saneamento básico, mas não é a única.

De acordo com Peixoto (2006), existem diversas formas de financiamento dos serviços públicos de saneamento básico no Brasil, quais sejam:

Cobrança direta dos usuários – taxa ou tarifa: principal fonte de financiamento dos serviços. Uma política de cobrança bem formulada pode ser suficiente para financiar os serviços e alavancar seus investimentos, podendo até mesmo não depender de empréstimos no médio ou longo prazo, se esta política prever a constituição de fundo próprio de investimentos.

Subsídios tarifários: forma que se aplica quando os serviços são prestados para vários municípios sob uma mesma gestão, como as Companhias Estaduais de Saneamento e Consórcios Públicos de Municípios, ou via fundos especiais de âmbito regional ou estadual (Regiões Metropolitanas), com contribuição obrigatória.

No caso de Serviço Municipal de Saneamento Básico esta forma de financiamento ocorre geralmente entre tipos de serviços diferentes:

- Tarifa dos serviços de água subsidiando a implantação dos serviços de esgotos;
- Tarifa dos serviços de água e esgoto subsidiando os serviços de manejo de resíduos sólidos e/ou de águas pluviais

Ou entre diferentes categorias ou grupos de usuários: Tarifas dos usuários industriais subsidiando os usuários residenciais; ou tarifas de usuários de renda maior subsidiando usuários mais pobres.

Inversões diretas de capitais públicos e/ou privados (empresas estatais públicas ou mistas): solução adotada pelos estados através das Companhias Estaduais, no período entre 1971 – 1986 do Plano Nacional de Saneamento (PLANASA). Atualmente, o uso desta alternativa pelos estados tem se mostrado ineficaz ou realizado de forma ineficiente.

Financiamentos – Operação de Crédito (Fundos e Bancos): Na fase do PLANASA esta foi a forma predominante de financiamento dos investimentos nos serviços de saneamento, no âmbito das Companhias Estaduais, com recursos do FGTS. Estes financiamentos foram retomados, contando desde então, com participação de recursos do FAT/BNDES que financia também concessionárias privadas.

Concessões e Parcerias Público-Privadas (PPPs): as concessões foram adotadas pelo PLANASA para viabilizar os financiamentos dos serviços por meio das Companhias Estaduais e a partir de 1995 alguns municípios, passaram a adotar a concessão à empresas privadas como alternativa de financiamento dos serviços.

As PPPs são modalidades especiais de concessões de serviços públicos a entes privados. É o contrato administrativo de concessão, onde o parceiro privado assume o compromisso de disponibilizar à administração pública ou à comunidade uma certa utilidade mensurável mediante a operação e manutenção de uma obra por ele previamente projetada, financiada e construída. Em contrapartida a uma remuneração periódica paga pelo Estado e vinculada ao seu desempenho no período de referência através de indicadores de avaliação.

Recursos do Orçamento Geral da União e de Orçamentos Estaduais: São recursos constantes do Orçamento Geral da União e dos Estados. Por serem recursos não onerosos estão sujeitos a contingenciamento, dificultando a liberação para fins de convênios. Os recursos da União são acessados pelos municípios via Emenda Parlamentar ou atendimento de Editais de Carta Consulta dos Ministérios. Com relação aos estados os recursos dependem dos valores orçados nos respectivos programas orçamentários e estão atrelados às condições financeiras dos mesmos.

Recursos para saneamento previstos no Programa de Aceleração do Crescimento (PAC) para o período 2011/14: O PAC 2 Saneamento - Cidade Melhor está contemplando para o setor saneamento recursos da ordem de R\$ 22,1 bilhões de reais e R\$ 11,0 bilhões para prevenção em área de risco para o período 2011/14, conforme Tabela 29.

Tabela 29: Recursos para o PAC 2 – Saneamento – Cidade Melhor (em bilhões de reais)

Setor	Orçamento Geral da União (OGU)	Financiamento	Total
Setor Público	11,7	7,4	19,1
Esgoto	8,0	6,0	14,0
Resíduos Sólidos	1,0	0,5	1,5
Projetos	0,3	0,3	0,6
Esgoto - Pequenos Municípios	2,4	0,6	3,0
Setor Privado	-	3,0	3,0
TOTAL	11,7	10,4	22,1

Fonte: TAVARES, 2010

Para o setor de drenagem o PAC 2 contempla para o período 2011-2014 recursos do OGU da ordem de R\$ 5,0 bilhões e R\$ 5,0 bilhões de recursos onerosos (financiamento) e para água em áreas urbanas dos pequenos municípios recursos no valor de R\$ 1,6 bilhões oriundos do OGU e R\$ 0,4 bilhões de operações de crédito. (TAVARES, 2010).

Proprietário do imóvel urbano: esta forma transfere para o loteador/empreendedor a responsabilidade pela implantação das infraestruturas de saneamento – basicamente redes e ligações e, em certos casos, unidades de produção/tratamento. Aplicável para áreas urbanas já ocupadas que não dispõem dos serviços.

6.1.1 Principais fontes de financiamento para alcance dos objetivos de metas do PMSB

No Orçamento Geral da União para 2011 encontram-se os programas que envolvem o setor de saneamento, com seus valores totais:

- PAC – Serviços Urbanos de Água e Esgoto – R\$ 1.967.397,12

- Drenagem Urbana e Controle de Erosão Marítima e Fluvial – R\$ 337.569.414,00
- Saneamento Rural – R\$ 226.525.000,00
- Resíduos Sólidos Urbanos – R\$ 178.144.471,00
- Saúde: Serviços Urbanos de Água e Esgoto – R\$ 863.340.764,00
- Recursos do FGTS –R\$ 4,8 bilhões em 2011 para saneamento.

No Governo Federal existe um conjunto de programas no campo do saneamento básico que podem ser subdivididos em: ações diretas (Quadro 16) e ações relacionadas com esse setor (Quadro 17).

O grupo de ações diretas de saneamento básico refere-se ao abastecimento de água, esgotamento sanitário; drenagem das águas pluviais; resíduos sólidos. O objetivo dessas ações é ampliar a cobertura e a qualidade dos serviços de saneamento básico em ações estruturais. Já, as ações relacionadas ao saneamento básico visam atuar em áreas especiais, vulneráveis e com maiores *déficits* dos serviços, que apresentam populações tradicionais, bem como estão enfrentando problemas com intensa urbanização e tenham necessidade de serviços e infraestrutura urbana.

Observa-se também a incorporação de programas e a ampliação das ações e dos investimentos nos componentes: limpeza urbana e manejo dos resíduos sólidos e drenagem e manejo das águas pluviais urbanas, procurando desenvolver ações integradas de saneamento a partir dos projetos de urbanização e de assentamentos precários. (BRASIL/PLANAB, 2011).

CAMPO DE AÇÃO	PROGRAMAS	OBJETIVOS	MINISTÉRIO RESPONSÁVEL
PROGRAMAS ORÇAMENTÁRIOS			
ABASTECIMENTO DE ÁGUA POTÁVEL	Serviços Urbanos de Água e Esgoto	Ampliar a cobertura e melhorar a qualidade dos serviços públicos urbanos de abastecimento de água	MCidades
	Infraestrutura Hídrica	Desenvolver obras de infra-estrutura hídrica para o aumento da oferta de água de boa qualidade	MI
ESGOTAMENTO SANITÁRIO	Serviços Urbanos de Água e Esgoto	Ampliar a cobertura e melhorar a qualidade dos serviços públicos urbanos de esgotamento sanitário	MCidades
LIMPEZA URBANA E MANEJO DOS RESÍDUOS SÓLIDOS	Resíduos Sólidos Urbanos	Ampliar a área de cobertura e eficiência dos serviços públicos de manejo de resíduos sólidos, com ênfase no encerramento de lixões, na redução, no reaproveitamento e na reciclagem de materiais, por meio da inclusão socioeconômica de catadores	MMA
DRENAGEM E MANEJO DAS ÁGUAS PLUVIAIS URBANAS	Drenagem Urbana e Controle de Erosão Marítima e Fluvial	Desenvolver obras de drenagem urbana em consonância com as políticas de desenvolvimento urbano e de uso e ocupação do solo	MI
	Prevenção e Preparação para Emergências e Desastres	Prevenir danos e prejuízos provocados por desastres naturais e antropogênicos	MI
SANEAMENTO RURAL	Saneamento Rural	Ampliar a cobertura e melhorar a qualidade dos serviços de saneamento ambiental em áreas rurais	MS / Funasa
PROGRAMAS NÃO ORÇAMENTÁRIOS			
DIVERSAS MODALIDADES EM SANEAMENTO BÁSICO	Saneamento Para Todos*	Financiamento oneroso para empreendimentos nas modalidades: abastecimento de água; esgotamento sanitário; saneamento integrado; desenvolvimento institucional; manejo de águas pluviais; manejo de resíduos sólidos; manejo de resíduos da construção e demolição; preservação e recuperação de mananciais; e estudos e projetos	MCidades

Quadro 16: Programas do governo federal com ações diretas de saneamento básico
 Fonte: BRASIL, Projeto do PLANSAB, 2011, p. 68.

CAMPO DE AÇÃO	PROGRAMAS	OBJETIVOS	MINISTÉRIO RESPONSÁVEL
ÁREAS ESPECIAIS	Programa Desenvolvimento Integrado e Sustentável do Semi-Árido - CONVIVER	Contribuir para a diminuição das vulnerabilidades socioeconômicas dos espaços regionais com maior incidência de secas, a partir de ações que levem à dinamização da economia da região e ao fortalecimento da base social do Semi-Árido	MI
	Programa Desenvolvimento Sustentável de Projetos de Assentamento	Desenvolver, recuperar e consolidar assentamentos da Reforma Agrária e tem como público alvo as famílias assentadas	MDA
	Acesso à Alimentação: Programa 1 Milhão de Cisterna	Uma das ações do programa é a construção de cisternas para armazenamento de água. Essa ação tem como finalidade universalizar as condições de acesso adequado à água potável das populações rurais de baixa renda no semi-árido a partir do armazenamento de água em cisternas	MDSCF
DESENVOLVIMENTO URBANO E URBANIZAÇÃO	Urbanização, Regularização e Integração de Assentamentos Precários	Melhorar as condições de habitabilidade de assentamentos humanos precários mediante sua urbanização e regularização fundiária, integrando-os ao tecido urbano da cidade	MCidades
	Programa de Apoio ao Desenvolvimento Urbano de Municípios de Pequeno Porte - PRÓ-MUNICÍPIOS	Apoiar ações de infra-estrutura urbana em municípios com população igual ou inferior a 100 mil habitantes	MCidades
	Pró-Municípios de Médio e Grande Porte	Apoiar a implantação e/ou adequação de infra-estrutura urbana em municípios com população superior a 100 mil habitantes	MCidades
	Habitação de Interesse Social	Ampliar o acesso à terra urbanizada e à moradia digna e promover melhoria da qualidade das habitações da população de baixa renda nas áreas urbana e rural	MCidades
	Calha Norte	Aumentar a presença do Poder Público na região ao norte do rio Solimões/Amazonas, contribuindo para a defesa nacional, proporcionando assistência às suas populações e fixando o homem na região	MD
INTEGRAÇÃO E REVITALIZAÇÃO DE BACIAS HIDROGRÁFICAS	Programa Integração de Bacias Hidrográficas	Aumentar a oferta de água nas bacias com baixa disponibilidade hídrica.	MI
	Programa de Revitalização de Bacias Hidrográficas em Situação de Vulnerabilidade e Degradação Ambiental	Revitalizar as principais bacias hidrográficas nacionais em situação de vulnerabilidade ambiental, efetivando sua recuperação, conservação e preservação	MMA
	Programa Conservação, Uso Racional e Qualidade das Águas	Melhorar a eficiência do uso dos recursos hídricos, a conservação e a qualidade das águas	MMA
	Promoção da Sustentabilidade de Espaços Sub-regionais – PROMESO	Induzir o aproveitamento dos potenciais endógenos, de forma articulada, com vistas à sustentabilidade das sub-regiões definidas pela Política Nacional de Desenvolvimento Regional	MI
AÇÕES DE GESTÃO	Gestão da Política de Desenvolvimento Urbano	Coordenar o planejamento e a formulação de políticas setoriais e a avaliação e controle dos programas nas áreas de desenvolvimento urbano, habitação, saneamento básico e ambiental, transporte urbano e trânsito	MCidades
	Fortalecimento da Gestão Urbana	Fortalecer a capacidade técnica e institucional dos municípios nas áreas de planejamento, serviços urbanos, gestão territorial e política habitacional	MCidades

Quadro 17: Programa do governo federal com ações relacionadas ao saneamento básico
 Fonte: BRASIL, Projeto do PLANSAB, 2011, p. 70.

As instituições financiadoras e os principais programas que aportam recursos não onerosos ou através de financiamentos, para os investimentos em sistemas de esgoto sanitário, com seus objetivos e suas modalidades estão apresentados a seguir.

6.1.1.1 Fontes de Recursos Federais

a) Ministério das Cidades – Secretaria Nacional de Saneamento Ambiental

Apoio à Melhoria das Condições de Habitabilidade de Assentamentos Precários

Objetiva melhorar as condições de habitabilidades de populações residentes em assentamentos precários para reduzir os riscos mediante a urbanização.

As modalidades referem-se a: Produção ou Aquisição de Unidades Habitacionais; Produção ou Aquisição de Lotes Urbanizados; Requalificação Urbana. Podem participar famílias com renda mensal de até 03 (três) salários mínimos.

Apoio à implantação e ampliação de sistemas de drenagem urbana sustentáveis

Objetiva promover a gestão sustentável da drenagem urbana com ações estruturais e não estruturais dirigidas à prevenção, ao controle e à minimização dos impactos provocados por enchentes urbanas e ribeirinhas.

As intervenções estruturais consistem em obras que devem preferencialmente privilegiar a redução, o retardamento e o amortecimento do escoamento das águas pluviais, como: reservatórios de amortecimento de cheias, adequação de canais para a redução da velocidade de escoamento sistemas de drenagem por infiltração, implantação de parques lineares, recuperação de várzeas e a renaturalização de cursos de água.

Apoio para Elaboração de Projetos de Drenagem Urbana Sustentável

Objetiva a elaboração de estudos, projetos, planos diretores de drenagem ou planos de manejo de águas pluviais; iniciativas de capacitação e desenvolvimento institucional e de recursos humanos, fortalecimento social, fiscalização e avaliação.

A ação apoia iniciativas para promover e qualificar o planejamento de futuras intervenções destinadas ao escoamento regular das águas pluviais e prevenir inundações, proporcionando segurança sanitária, patrimonial e ambiental.

Observações:

As ações acima citadas são implementados por meio do repasse de recursos não onerosos do Orçamento Geral da União aos Municípios, via Emenda Orçamentária ou processo de seleção pública realizada pelo Ministério das Cidades. Os Municípios participam com uma contrapartida que será constituída por recursos financeiros, bens ou serviços financeiramente mensuráveis, passíveis de compor o investimento, respeitado o cronograma físico-financeiro que vier a ser estabelecido para o empreendimento.

O aporte da contrapartida é obrigatório e será calculado em valor correspondente aos percentuais estabelecidos pelo Ministério das Cidades sobre o valor do repasse da União, em conformidade com a Lei de Diretrizes Orçamentárias (LDO) e com base no Índice de Desenvolvimento Humano Municipal (IDHM), variando de 3 a 30% no caso de Municípios e 10 a 40% no caso do DF e estados.

A contrapartida do Município será de 1% quando a intervenção proposta destinar-se à recuperação de danos ocasionados por fatores que tenham gerado situação de emergência ou estado de calamidade pública, reconhecidos por ato do Governo Federal. O Município deve aguardar comunicação do Ministério das Cidades e da Caixa Econômica Federal (CEF) e se for através de processo público de seleção de propostas, deve preencher e encaminhar seu pleito por meio de Consulta Prévia, no modelo definido pelas normas do Programa.

O Plano de Trabalho, juntamente com os projetos técnico e social e a documentação institucional e jurídica na forma descrita no Manual de Instruções para Contratação e Execução, deverá ser encaminhado para análise da CEF, somente quando o Município receber a comunicação do Ministério das Cidades de que sua proposta foi autorizada para contratação. Verificada a viabilidade da proposta e comprovada a situação de adimplência do proponente será formalizado o Contrato de Repasse.

Programa Pró-Saneamento – Saneamento para todos

Objetiva promover a melhoria das condições de saúde e da qualidade de vida da população por intermédio de ações de saneamento, integradas e articuladas com

outras políticas setoriais, através de empreendimentos destinados ao aumento da cobertura de serviços de abastecimento d'água, esgoto sanitário, drenagem urbana, desenvolvimento institucional e tratamento e disposição final de resíduos sólidos.

Modalidades de atuação: Esgotamento sanitário; abastecimento de água; desenvolvimento institucional; drenagem urbana; resíduos sólidos; elaboração de estudos e projetos e resíduos da construção civil.

Os recursos para o desenvolvimento do Programa são oriundos do Fundo de Garantia por Tempo de Serviço (FGTS) e são onerosos para o município. É uma operação de crédito realizado junto a CEF, ou seja, o município deve comprovar que realmente tem capacidade para assumir tal investimento.

Deve-se observa ainda que:

- O valor da contrapartida mínima varia de 10% a 20%, de acordo com a modalidade contratada;
- O período de carência equivale ao prazo previsto para a execução das obras, acrescido de até dois meses, com limites de 12 a 36 meses, dependendo da modalidade;
- O prazo máximo de amortização varia de 60 a 180 meses, de acordo com a modalidade;
- Os juros são pagos mensalmente, na data estabelecida em contrato, nas fases de carência e de amortização, a taxas nominais de 5 a 8% a.a., de acordo com a modalidade;
- As prestações são cobradas mensalmente, calculadas pelo Sistema Francês de Amortização - Tabela Price, sendo o saldo devedor atualizado pelo índice e periodicidade aplicados às contas vinculadas do FGTS;

A remuneração da CEF é de 2% a.a., calculados sobre o saldo devedor da operação contratada, cobrada mensalmente junto com as prestações; É também incidente sobre o saldo devedor do contrato taxa de risco de crédito, cobrada juntamente com as prestações mensais, conforme conceito de risco de crédito emitido para cada operação.

Contato:

Agência da CEF mais próxima do Município interessado ou www.caixa.gov.br
www.cidades.gov.br
Secretaria Nacional de Saneamento Ambiental
Esplanada dos Ministérios, Bloco A – 3º Andar, Brasília/DF – 70050-901-Telefone:
(61) 2108 1793, (61) 2108 1906.

- b) Fundação Nacional de Saúde (FUNASA) – Departamento de Engenharia de Saúde Pública

Programa de Saneamento Básico em Municípios com população até 50.000 habitantes.

Objetiva o desenvolvimento de ações e propostas que contemplem sistemas integrados de saneamento ambiental, prevendo desde a captação de água até a solução adequada para o destino final dos dejetos, assim como iniciativas voltadas para a educação em saúde e mobilização social.

O Programa envolve as seguintes ações:

- **Construção e ampliação de sistemas de abastecimento de água para controle de agravos**

Fomentar a implantação de sistemas de abastecimento de água para controle de doenças e outros agravos com a finalidade de contribuir para a redução da morbimortalidade provocada por doenças de veiculação hídrica e para o aumento da expectativa de vida e da produtividade da população.

- **Construção e ampliação de sistemas de esgotamento sanitário para controle de agravos**

Fomentar a implantação e/ou ampliação de sistemas de coleta, tratamento e destino final de esgotamento sanitário visando o controle das doenças e outros agravos, assim como contribuir para a melhoria da qualidade de vida da população.

- **Implantação e ampliação ou melhoria de sistemas de tratamento e destinação final de resíduos sólidos para controle de agravos**

Fomentar a implantação e ou a ampliação de sistemas de coleta, transporte e tratamento e/ou destinação final de resíduos sólidos para controle de endemias e epidemias.

- **Implantação de melhorias sanitárias domiciliares para controle de agravos**

Fomentar a construção de melhorias sanitárias domiciliares para controle de doenças e outros agravos ocasionados pela falta ou inadequação das condições de saneamento básico nos domicílios.

Observações:

De acordo com a FUNASA os municípios são selecionados com base em critérios epidemiológicos, sendo priorizados aqueles que apresentem os problemas mais graves em termos de saúde pública.

Os recursos não onerosos (fundo perdido) são repassados através de convênios celebrados entre a FUNASA e às Prefeituras Municipais. É obrigatória a aplicação de recursos próprios dos Municípios em complemento aos recursos alocados pela FUNASA, em conformidade com a Lei de Diretrizes Orçamentárias do Governo Federal (LDO) vigente.

O Município interessado verifica junto à FUNASA ou através do seu endereço na *Internet* se está elegível no ano em questão para o Programa de Saneamento Básico.

Sendo elegível, o município encaminha proposta de Plano de Trabalho à Coordenação Regional da FUNASA do seu Estado, que analisará a proposta e a encaminhará para a Sede do órgão em Brasília, solicitando autorização para a celebração do Convênio. Após a aprovação pela Sede e comprovada a adimplência do interessado junto ao FGTS, ao Instituto Nacional de Seguridade Social (INSS), à CEF e à União, a Coordenação Regional da FUNASA celebra o convênio e efetua a liberação dos recursos.

Contato: FUNASA - Departamento de Engenharia de Saúde Pública (DENSP)
6º andar, Ala Norte - Brasília
Telefone: (61) 3314-6262 ou (61) 6267/6225 Fax: (61)3314-6613
Internet: www.funasa.gov.br
Superintendência Estadual da FUNASA em Estado de Santa Catarina
Av. Max Schramm, nº 2179 - Estreito - Florianópolis/SC CEP: 88095-001
Telefones: (48) 3281-7719/7714/3244-7835 - Fax: (48) 3281-7784.

c) Ministério do Meio Ambiente

Programa Brasil Joga Limpo

Objetiva promover a melhoria da qualidade ambiental nos assentamentos humanos e incrementar a capacidade de gestão ambiental integrada no meio urbano e rural, com as seguintes ações:

- **Laboração do Plano de Gerenciamento Integrado de Resíduos Sólidos**
Promover o aumento da capacidade de gestão ambiental urbana, atenuando os impactos negativos decorrentes das atividades humanas e melhorando a qualidade de vida em cidades selecionadas, por meio da gestão integrada de resíduos sólidos, do saneamento ambiental e dos transportes.
- **Implantação de Sistema de Informação Ambiental Relativo à Gestão Integrada de Resíduos**
Implementar o sistema de informações para subsidiar os agentes responsáveis pelo gerenciamento integrado de resíduos sólidos.
- **Difusão de Práticas Sustentáveis de Gestão Ambiental no Meio Rural**
Implementar um sistema de identificação, difusão e transferência de tecnologias e metodologias de gestão ambiental e de conservação de recursos naturais, visando a melhoria significativa da situação ambiental nos assentamentos humanos do meio rural.
- **Fomento a Projetos de Gerenciamento e Disposição Adequada de Resíduos Sólidos**
Apoiar projetos municipais, voltados para a implantação de Plano de Gerenciamento Integrado de Resíduos Sólidos, com obras de disposição final, unidades de tratamento, coleta seletiva de resíduos sólidos urbanos e recuperação de lixo com recursos do Fundo Nacional do Meio Ambiente (FNMA).

- **Fortalecimento da Infraestrutura de Cooperativas de Catadores para Coleta, Transporte e Comercialização de Materiais Recicláveis**

Objetiva promover a inclusão social de catadores de resíduos sólidos, levando-os a uma inserção mais digna e autônoma na produção dos recicláveis.

Observações:

O Programa é operado com recursos do Orçamento Geral da União (OGU), repassados aos municípios e concessionárias estaduais e municipais de acordo com as etapas do empreendimento executadas e comprovadas.

Os recursos são depositados em conta específica, aberta em agência da CEF exclusivamente para movimentação de valores relativos à execução do objeto do contrato assinado.

A aplicação de contrapartida com recursos próprios ou de terceiros, em complemento aos recursos alocados pela União é obrigatória, conforme estabelecido pela Lei de Diretrizes Orçamentárias (LDO).

As operações são selecionadas pelo Fundo Nacional do Meio Ambiente, gestor do programa, tendo como parâmetro para habilitação dos proponentes os Editais divulgados pelo referido Fundo.

O FNMA oficializa a seleção à CEF, objetivando a elaboração das análises necessárias à efetivação dos contratos de repasse.

O Proponente selecionado deverá encaminhar à CEF, a documentação técnica, social e jurídica necessária à análise da proposta. Verificada a viabilidade da proposta e comprovada a situação de adimplência do proponente, segundo as exigências da legislação vigente, será formalizado o Contrato de Repasse entre a CEF e o município.

Contato:

Agência da CEF mais próxima do Município interessado;

Internet: www.caixa.gov.br

Gerência de Gestão Ambiental Urbana e Regional - GAU

Esplanada dos Ministérios - Bloco B - sala 812

CEP: 70.068-900 - Brasília – DF

Telefones

Gerência: (61) 4009-1069 / 1090

Área Técnica (61) - 4009-1026 / 1145 / 1520 / 1521

Gerência de Gestão Ambiental Rural - GAR

SAS Quadra 05 Bloco H sala 801

CEP: 70.070-914 - Brasília - DF

Telefones: (61) - 3325-3862 / 2153 / 3822

Fundo Nacional do Meio Ambiente

Esplanada dos Ministérios, Bloco "B" - 7º andar

CEP- 70.068-900 - Brasília/DF

Fone: (61) 4009-1203.

d) Agência Nacional de Águas (ANA)

Programa Nacional de Despoluição de Bacias Hidrográficas (PRODES)

Este Programa consiste no estímulo financeiro da União, através da Agência Nacional de Águas (ANA), na despoluição de Bacias Hidrográficas que podem ser pleiteados pelos titulares dos serviços de esgotamento sanitário, os prestadores de serviços e os concessionários legalmente habilitados, tendo como objetivos:

- Reduzir os níveis críticos de poluição hídrica observados nas bacias hidrográficas drenantes das áreas com maior densidade urbana e industrial do país;
- Introduzir a implantação de sistemas de gerenciamento de recursos hídricos nestas áreas, mediante a constituição de Comitês de Bacia Hidrográfica - Comitê e respectivas Agências, e da implementação de mecanismos para cobrança do direito de uso de recursos hídricos, conforme previsto na Lei Federal nº 9.433, de 8 de janeiro de 1997.

São elegíveis para participar do Programa empreendimentos destinados à implantação de Estações de Tratamento de Esgoto (ETE), cuja implantação não tenha sido iniciada; em fase de construção, com até 70% do orçamento executado na data de sua habilitação; ampliação, complementação ou melhorias operacionais

em estações de tratamento existentes, desde que representem aumento da carga poluidora tratada ou da eficiência do tratamento em termos de abatimento das cargas poluidoras; estruturas de interligação do sistema coletor de esgotos à ETE.

Programa de Gestão de Recursos Hídricos

Este Programa objetiva a recuperação e preservação da qualidade e quantidade dos recursos hídricos das bacias hidrográficas, sendo desenvolvido nas seguintes modalidades:

- **Despoluição de Corpos D'Água:**
 - ✓ Sistema de transporte e disposição final adequada de esgotos sanitários - rede coletora, coletor tronco, interceptor, ligações domiciliares, estação elevatória, linha de recalque, emissário e estação de tratamento;
 - ✓ Desassoreamento;
 - ✓ Controle de erosão;
 - ✓ Contenção de encostas; e
 - ✓ Recomposição de vegetação ciliar.
- **Recuperação e Preservação de Nascentes, Mananciais e Cursos D'água em Áreas urbanas**
 - ✓ Desassoreamento;
 - ✓ Controle de erosão;
 - ✓ Contenção de encostas;
 - ✓ Remanejamento / reassentamento de população;
 - ✓ Uso e ocupação do solo para prevenção de mananciais;
 - ✓ Implantação de parques para controle de erosão e preservação de mananciais;
 - ✓ Recomposição de rede de drenagem; e
 - ✓ Recomposição de vegetação ciliar.

- **Prevenção dos Impactos das Secas e Enchentes**

- ✓ Desassoreamento;
- ✓ Controle de enchentes;
- ✓ Drenagem urbana;
- ✓ Urbanização para controle de cheias, erosões e deslizamentos;
- ✓ Recomposição de vegetação ciliar;
- ✓ Obras para prevenção ou minimização dos efeitos da seca;
- ✓ Sistemas simplificados de abastecimento de água;
- ✓ Barragens subterrâneas;
- ✓ Dessalinização das águas salinas e salobras; e
- ✓ Cisternas rurais e implúvios.

Observações:

É obrigatória a aplicação de contrapartida - recursos próprios dos Estados, DF e Municípios, em complemento aos recursos alocados pela União, conforme estabelecido pela Lei de Diretrizes Orçamentárias da União (LDO) vigente. Os Programas são operados com recursos do Orçamento Geral da União que são repassados aos Estados, Distrito Federal e Municípios, de acordo com as etapas do empreendimento executadas e comprovadas.

Os recursos são depositados em conta específica, aberta em agência da CEF, exclusivamente para movimentação de valores relativos à execução do objeto do contrato assinado.

O estado/Município interessado deve encaminhar à Agência Nacional de Águas (ANA), órgão gestor do Programa, uma consulta prévia conforme modelo constante da Resolução ANA nº 84, de 17.4.2002.

O estado/Município, após a seleção, deve encaminhar Plano de Trabalho à CEF. A proposta deve atender às modalidades e aos objetivos do Programa, no sentido de que as obras a serem executadas representem uma efetiva melhora das condições de saúde e da qualidade de vida da população alvo.

Contato:

Agência Nacional de Águas (ANA)
Superintendência de Gestão de Recursos Hídricos
Setor Policial Sul, Área 5, Bloco B, 2º Andar
76.610-200, Brasília, DF
Fone: (0xx61) 2109-5361/5307
Fax: (0xx61) 2109-5296
e-mail: prodes@ana.gov.br/[prodes](mailto:prodes@ana.gov.br)
Internet: www.ana.gov.br

e) Banco Nacional de Desenvolvimento Econômico e Social (BNDES)

Projeto Multissetorial Integrado

O Projeto Multissetorial Integrado é um modelo alternativo de tratamento dos problemas sociais que abrange soluções para os vários tipos de carências, articulando, no âmbito municipal, investimentos em diversos setores sociais, como **saneamento básico**, infraestrutura social, educação, criação de postos de trabalho e atenção à infância e à adolescência.

As principais características do Projeto Multissetorial são:

- Formulação de soluções integradas, considerando-se as especificidades locais;
- O desenvolvimento de processos de participação das comunidades;
- O gerenciamento;
- O acompanhamento e avaliação dos resultados e metas estabelecidas;
- A manutenção e sustentabilidade das transformações promovidas.

Os Projetos são apoiados pelo BNDES com recursos das linhas de financiamento, sob as condições estipuladas para projetos sociais, ou através do Fundo Social.

As Prefeituras Municipais que pretendam desenvolver um Projeto Multissetorial Integrado deverão entrar em contato com o Departamento de Operações Especiais (DEPOS) do BNDES, Av. Chile nº 100, 8º andar, Rio de Janeiro/RJ ou através dos telefones (0xx21) 2172 6656 / 7367.

6.1.1.2 Fontes de Recursos do Estado de Santa Catarina

Fundo Especial de Proteção ao Meio ambiente (FEPEMA)

Objetiva apoiar estudos, desenvolvimento e execução de programas e projetos que visem a conservação, a recuperação e a melhoria da qualidade ambiental, podendo ser solicitados pelos Municípios, pelas instituições de ensino e pesquisa, pelas associações de Municípios, pelos consórcios intermunicipais e por entidades não governamentais, nas seguintes modalidades:

- ✓ Utilização sustentável da fauna e flora;
- ✓ Conservação de ecossistemas terrestres, costeiros e marinhos;
- ✓ Pesquisa e inovação tecnológica na área ambiental;
- ✓ Áreas legalmente protegidas;
- ✓ Recuperação de áreas degradadas;
- ✓ Monitoramento ambiental;
- ✓ Florestas nativas;
- ✓ Saneamento ambiental;
- ✓ Desenvolvimento institucional;
- ✓ Educação ambiental;
- ✓ Populações tradicionais;
- ✓ Solução de problemas emergenciais que afetem o meio ambiente;
- ✓ Fiscalização ambiental.

As instituições interessadas deverão encaminhar os projetos em 2 (duas) vias, uma impressa e outra em meio digital (CD-ROM), através de ofício da instituição proponente, datado e assinado pelos respectivos representantes legais, para a Secretaria de Estado de Desenvolvimento Regional, a qual está vinculado o Município da instituição proponente.

Deve constar nesse ofício a solicitação de apoio ao Fundo Especial de Proteção ao Meio Ambiente (FEPEMA), o título do projeto, o valor total do mesmo, o montante de recursos solicitados ao FEPEMA e a contrapartida da instituição proponente. A Secretaria de Estado de Desenvolvimento Regional repassará os projetos à SDS/FEPEMA, constando no processo ata da reunião do Conselho de Desenvolvimento Regional na qual o projeto foi aprovado.

Fundo Estadual de Recursos Hídricos (FEHIDRO)

Apoiar, em caráter supletivo, estudos, implementação e manutenção de projetos de aproveitamento e gestão dos recursos hídricos no Estado, numa ótica de desenvolvimento sustentável.

Os recursos repassados pelo FEHIDRO são aplicáveis em:

- Serviços e obras de utilidade pública, com vistas ao desenvolvimento, conservação, uso racional, controle e proteção dos recursos hídricos superficiais e subterrâneos; fomento a projetos, municipais e intermunicipais de conservação, uso racional, controle e proteção dos recursos hídricos;
- Realização de programas conjuntos entre o Estado e os Municípios, relativos a aproveitamento múltiplo, controle, conservação e proteção dos recursos hídricos e defesa contra eventos críticos que ofereçam perigo a saúde e segurança públicas e prejuízos econômicos e sociais;
- Execução de obras de saneamento básico, referentes ao tratamento de esgotos urbanos, contempladas no Plano Estadual de Recursos Hídricos, compatibilizadas com os planos de saneamento básico.

As instituições interessadas deverão formalizar o encaminhamento do projeto preliminar com justificativas devidamente fundamentadas, juntamente com carta-consulta, datada e assinada por seu dirigente ou responsável legal, dirigida à SDS/FEHIDRO.

Contato: Secretaria de Estado do Desenvolvimento Econômico Sustentável
Rod SC 401, km 5, nº 4756 - Ed. Office Park, Bl. 2, 2º andar - Saco Grande II -
Florianópolis/SC - CEP 88032-000 - Fone: (048) 3953-9000

c) Agência de Fomento do Estado de Santa Catarina S. A (BADESC)

O BADESC oferece aos municípios a oportunidade de acessar a linha de financiamento (operação de crédito) para execução de obras de infraestrutura na área de saneamento básico, desde que atendam as seguintes condições:

- ✓ Apresentar plano que demonstre as reais condições de melhoria da gestão e arrecadação fiscal, em decorrência da execução do plano de investimentos;
- ✓ Demonstrar capacidade de endividamento e de pagamento de acordo com as normas pertinentes emanadas do Senado Federal, obedecidas ainda, as normas complementares, dali decorrentes;
- ✓ Dispor de dotação orçamentária;
- ✓ Ter assinado com a Secretaria de Estado do Planejamento convênio de adesão ao Programa.

Programa BADESC CIDADE ÁGUA

Apoiar, com financiamentos de médio e longo prazo, a realização de obras de infraestrutura e melhoria dos serviços nos Municípios do Estado de Santa Catarina, financiando sistema de captação, tratamento, distribuição e produção de água.

Programa BADESC CIDADE ESGOTO

Apoiar, com financiamentos de médio e longo prazo, a realização de obras de infraestrutura e melhoria dos serviços nos Municípios do Estado de Santa Catarina,

financiando a implantação de rede de coleta e tratamento de esgoto, coleta e disposição de resíduos sólidos.

Programa BADESC CIDADE - SAÚDE E SANEAMENTO

Apoiar, com financiamentos de médio e longo prazo, a realização de obras de infraestrutura e melhoria dos serviços nos municípios do Estado de Santa Catarina, financiando entre outros itens o controle do meio ambiente, a preservação de fundo de vales e a implantação de aterros sanitários.

O financiamento no âmbito dessas modalidades será objeto de contrato específico entre esta instituição e os mutuários, obedecido sempre o conjunto de normas principais e acessórias estabelecidas para aplicações de recursos da espécie e que atendam, sob todas as condições os objetivos do Programa. O limite de crédito é de 100% do valor do investimento. Aos municípios com IDH igual ou inferior a 90% do índice médio do Estado será concedida redução de 50% da remuneração básica do programa.

Os prazos e encargos financeiros são: carência até 12 meses; prestações de até 36 meses; e encargos de 9,0% a.a. + Taxa de Juros de Longo Prazo (TJLP)

Contato: BADESC
Rua Almirante Alvim, 491.
Florianópolis - SC, 88015-380
(0xx)48 3216-5000

6.1.2 Os Planos Plurianuais (PPA) e os programas e ações de saneamento

O PPA de um Município é instrumento de planejamento estratégico de curto prazo (quatro anos), dele derivando a Lei de Diretrizes Orçamentárias (LDO) e a Lei do Orçamento Anual (LOA).

Este instrumento define as diretrizes, os objetivos e as metas da administração pública para as despesas de capital e outras delas decorrentes e para as relativas aos programas de duração continuada (manutenção). Os artigos 15, 16 e 17 da Lei de Responsabilidade Fiscal determinam que a criação ou expansão ou

aperfeiçoamento das ações governamentais que acarretem aumento de despesa devem estar compatíveis com o Plano Plurianual (PPA).

Assim, a implementação da expansão da rede de abastecimento de água na área urbana constante no PMSB de determinado Município, como exemplo, requer que as ações necessárias, como construção da rede física, ampliação do reservatório e sua consequente manutenção tenham sido devidamente previstas no documento de PPA em vigor. Ou seja, nenhuma ação poderá ser executada sem estar inserida neste documento legal.

É importante assinalar que todas as ações elencadas no PMSB devam estar inseridas no PPA, para poderem constar da LDO e do Orçamento Anual e, assim, permitir que o município possa executá-las e buscar apoio financeiro nos demais entes federados. Cabe, no entanto, esclarecer que se uma das ações constantes do Plano Municipal de Saneamento não constar do PPA daquele período, o poder público poderá revisar este documento à luz do PMSB. Com esta revisão conjunta com a revisão do PPA a cada ano, as ações priorizadas no PMSB poderão ser inseridas na Função Saneamento e serem objeto de inserção na LDO e no orçamento do município para o próximo exercício financeiro.

O PPA requer que haja uma compatibilidade entre a orientação estratégica do governo, as possibilidades financeiras do Município e a capacidade operacional dos órgãos municipais, devendo ser monitorado, avaliado e revisto, sempre que se fizer necessário. (BRASIL, 2003).

Ao analisar-se o Plano Plurianual do Município de **Ponte Alta** para o período 2010-2013 constata-se que ações elencadas e relacionadas com o saneamento básico totalizaram R\$ **875.550,00**(Tabela 30). Além destas, cabe-nos citar a ação de Pavimentação de Vias Urbanas, que por conter obras de drenagem tem uma interface com o saneamento básico e totalizam R\$ **380.575,00**.

Tabela 30: PPA do Município de Ponte Alta 2010-2013 – Resumo dos programas e ações relativas ao saneamento.

Programa/Ação	2010	2011	2012	2013	TOTAL
Disposição Final do Lixo Urbano	30.000,00	40.000,00	42.000,00	44.100,00	156.100,00
Manutenção de Poços Artesianos	2.500,00	2.700,00	2.900,00	2.900,00	11.000,00
Coleta e Transporte do Lixo Urbano	140.000,00	180.000,00	189.000,00	198.450,00	707.450,00
Sistema de Abastecimento de Água - Funasa	1.000,00	0,00	0,00	0,00	1.000,00
TOTAL	173.500,00	222.700,00	233.900,00	245.450,00	875.550,00

Fonte: Prefeitura Municipal de Ponte Alta, 2011.

É importante assinalar que todas as ações elencadas no PMSB devam estar inseridas no PPA, para poderem constar da LDO e do Orçamento Anual e, assim, permitir que o Município possa executá-las e buscar apoio financeiro nos demais entes federados.

Cabe, no entanto, esclarecer que se uma das ações constantes do Plano Municipal de Saneamento não constar do PPA daquele período, o poder público poderá revisar este documento à luz do PMSB. Com esta revisão a cada ano, que pode ser realizada no período estipulado pela legislação, as ações prioritizadas no PMSB poderão ser inseridas na Função Saneamento e serem objeto de inserção na LDO e no Orçamento do município para o próximo exercício financeiro.

7 FORMULAÇÃO DOS MECANISMOS DE ARTICULAÇÃO E INTEGRAÇÃO DOS AGENTES QUE COMPÕEM A POLÍTICA NACIONAL DE SANEAMENTO BÁSICO

O Governo Federal, juntamente com o Conselho das Cidades (ConCidades), elaborou a proposta do Plano Nacional de Saneamento Básico (PLANSAB), sob a coordenação da Secretaria Nacional de Saneamento Ambiental do Ministério das Cidades, conforme determina a Lei nº 11.445/2007 e a Resolução Recomendada nº 33, de 1º/03/2007, do ConCidades, estando em maio de 2011, debatendo-o nas diversas regiões do Brasil³.

O Plano Nacional de Saneamento Básico, quando aprovado, constituirá o eixo central da política federal para o saneamento básico, promovendo a articulação nacional dos entes da federação para a implementação das diretrizes da Lei nº 11.445/07 e o instrumento fundamental à retomada da capacidade orientadora do Estado na condução da política pública de saneamento básico e, conseqüentemente, da definição das metas e estratégias de governo para o setor no horizonte dos próximos vinte anos, com vistas à universalização do acesso aos serviços de saneamento básico como um direito social.

A elaboração do PLANSAB inicia-se pela construção coletiva do “Pacto pelo Saneamento Básico e pela Cidadania”, que congrega os múltiplos agentes que atuam no saneamento básico e propõe os eixos, pressupostos e objetivos do Plano Nacional de Saneamento Básico.

Esta tarefa está a cargo do Grupo de Trabalho Interministerial, formado por representantes de órgãos federais que atuam ou tenham interface com o saneamento, e pelo Grupo de Acompanhamento do Comitê Técnico de Saneamento Ambiental do Conselho das Cidades, que deverá acompanhar todo o processo de elaboração do PLANSAB e subsidiar este Conselho, responsável por sua aprovação.

³ O debate na Região Sul ocorreu no dia 13 de maio de 2011 em Florianópolis/SC.

Os estados estão desenvolvendo também os seus Planos Estaduais de Saneamento Básico buscando a integração entre os entes federativos: União e municípios.

A Secretaria do Estado do Desenvolvimento Econômico Sustentável (SDS) elabora o Plano Estadual de Saneamento que integrará em suas ações a Agência Reguladora Estadual de Saneamento; os Comitês de Bacias, as Secretarias de Desenvolvimento Regionais e as Concessionárias e Autarquias dos serviços de saneamento.

Uma vez aprovado o PLANSAB Nacional, o Plano Estadual de Saneamento e o PMSB do Município de Ponte Alta, tendo como linha mestra a Lei Federal nº. 11.445/2007 permitirão aos gestores da área de saneamento dispor de mecanismos que integram as diferentes esferas de governo como: o Conselho Nacional de Saneamento, o Conselho Estadual de Saneamento e o Conselho Municipal de Saneamento – como mecanismo de controle social. A realização da conferência municipal, estadual e nacional de saneamento que propiciará condições para aprofundamento das políticas públicas de saneamento e proporá medidas para sua implementação. A criação do Fundo Nacional de Saneamento, do Fundo Estadual de Saneamento e do Fundo Municipal de Saneamento permitirá a gestão fundo a fundo, com recursos direcionados ao setor específico.

Mais ainda, o Município com seu PMSB, seu Conselho, seu Fundo, sua Agência Reguladora e realizando a Conferência de Saneamento estará implantando a gestão plena de saneamento em seu Município, estando apto a buscar junto a União os recursos para execução dos projetos e ações propostos em PMSB.

Cabe ainda ressaltar que a Secretaria de Desenvolvimento Regional de Lages, a qual pertence o Município de Ponte Alta, elaborou em 2005 o seu Plano de Desenvolvimento Regional com o apoio do PNUD, que prioriza ações no seu marco lógico voltadas ao desenvolvimento do setor do saneamento, na componente Meio Ambiente, cujo objetivo é promover a sustentabilidade do uso dos recursos naturais e consolidar a educação ambiental. Além disso, na componente Infraestrutura e Desenvolvimento Urbano, são previstas diversas ações referentes ao saneamento básico (SANTA CATARINA, 2005).

7.1 A GESTÃO DOS RECURSOS HÍDRICOS – UM PROCESSO PARTICIPATIVO

A Lei Federal nº 11.445/2007 reza que os Planos de Saneamento Básico deverão ser compatíveis com os planos das bacias hidrográficas em que estiverem inseridos. Esta diretriz está em consonância com a Lei nº 9.433/1997, que institui a Política Nacional de Recursos Hídricos (BRASIL, 2007), que afirma em seu artigo 31, que a implementação da Política Nacional de Recursos Hídricos, dar-se-á mediante integração das políticas locais de **saneamento básico**, de uso, ocupação e conservação do solo e de meio ambiente.

O Plano de ação do PMSB deve levar em conta a Lei nº. 9.433/1997 a qual deverá subsidiar a gestão dos recursos hídricos da bacia hidrográfica onde o município encontrar-se inserido, assegurando um processo de planejamento participativo.

O Plano de Recursos Hídricos é o mais importante instrumento da Política Nacional de Recursos Hídricos (PNRH). É ele que estabelece as ações de proteção e recuperação de uma bacia hidrográfica e o controle sobre os usos da água. No âmbito de uma bacia hidrográfica, o plano estabelece a política de água na bacia, orientando os usos da água e estabelecendo as prioridades de ação do Comitê de Bacia.

Essa política estabelece os princípios e diretrizes para o setor de recursos hídricos, definindo como unidade de planejamento a bacia hidrográfica. Também define como instância superior o Conselho Nacional de Recursos Hídricos e os Comitês de Bacia Hidrográfica como colegiados de deliberação sobre os planos e estudos para as bacias hidrográficas.

Em nível estadual encontramos a Lei nº 6.739/1985, que cria o Conselho Estadual de Recursos Hídricos, alterada pela Lei nº 11. 508/2000; a Lei nº 9.022 /1993 que estabelece o Sistema Estadual de Gerenciamento de Recursos Hídricos de Santa Catarina e a Lei nº, 9.478/ 1994 que cria a Política Estadual de Recursos Hídricos de Santa Catarina.

Seguindo as diretrizes da Política Nacional de Recursos Hídricos, o Estado também criou o Conselho Estadual de Recursos Hídricos, o Fundo Estadual de Recursos

Hídricos e tem os Comitês de Bacia Hidrográfica como instituição colegiada de deliberação sobre planos e ações na sua área de abrangência.

A Lei n°. 10.949, de 9 de novembro de 1998, instituiu em Santa Catarina, para efeito de planejamento, gestão e gerenciamento, 10 (dez) Regiões Hidrográficas, atendendo o disposto no Capítulo II, Seção I, art, 138, inciso V da Constituição Estadual. Esta legislação pontua que planejamento regional deve ser sustentável, equilibrado e integrado, buscando garantir que a água, elemento natural primordial a todas as formas de vida, possa ser controlada e utilizada em padrões de qualidade e quantidade satisfatórios por seus usuários atuais e pelas gerações futuras.

Com relação a regionalização por regiões hidrográficas, 100% do Município de Ponte Alta pertence a RH 4 – Planalto de Lages – a maior região hidrográfica do Estado – composta pelas bacias hidrográficas dos Rios Canoas e Pelotas, com uma área total de 22.808 km². Na RH 4, o referido Município está inserido na bacia do Rio Canoas, que apresenta uma área de drenagem de 15.012 km² dentro do território catarinense, uma densidade de drenagem de 1,66 km/km² e uma vazão média de 280 m³/s (SANTA CATARINA, 1997, p. 27).

O Rio Canoas nasce no Município de Urubici com uma drenagem predominante de leste para oeste indo desembocar na confluência do Rio Pelotas. Seus afluentes na margem esquerda são: Rio Ponte Alta, dos Macacos, dos Índios, Tributo e Caveiras. Os afluentes da margem direita são: Rio João Paulo, Desquite, Cachorros e Marombas. (SANTA CATARINA, 1997)

O Quadro 18 apresenta as Unidades de Planejamento, os Complexos Hidrográficos e as respectivas comunidades do interior do município.

UP	CH	Comunidades
UP – PAL01	Rio da Ponte Alta do Meio Rio da Ponte Alta do Sul Ribeirão do Monjolinho Ribeirão do Areial Córrego do Saturno	Sede Cerro Verde I Cerro Verde II Ponte Altinha Cafundó Areial Santo Velho Estação d Lomba Barra Verde
UP – PAL02	Rio dos Cachorros Córrego do Faxinal Córrego Cerrado Rio do Estreito Rio Canoas	Faxinal do Estreito Cerrado Monjolinho São Felipe Assentamento Anita Garibaldi Reassentamento Nossa Senhora do Caravaggio.
UP – PAL03	Rio da Barra Verde Córrego Dois Irmãos Rio Canoas Ribeirão das Pombas Ribeirão dos Touros	São João
UP – PAL04	Rio das Águas Pretas Rio do Passa Fundo Córrego do Saltinho Córrego do Meio	Serra dos ilhéus

Quadro 18: Unidades de Planejamento, Complexos Hidrográficos e Comunidades.
 Fonte: EPAGRI/SDS adaptado pelo Consórcio SOTEPA/IGUATEMI/AR.

A gestão dos recursos hídricos do Estado está relacionada aos comitês de gerenciamento de bacias hidrográficas, aos quais estão submetidos os usuários da água.

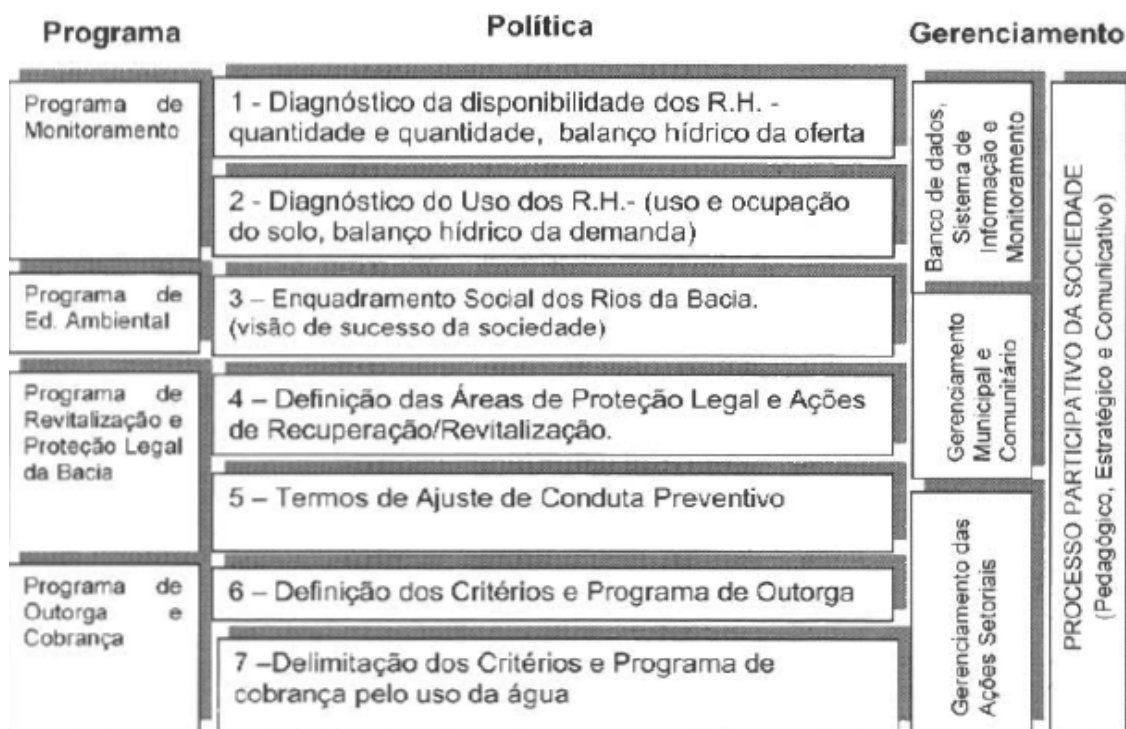
Estes comitês possuem atribuições normativas, consultivas e deliberativas de atuação na bacia ou sub-bacia hidrográfica de sua jurisdição. Independente do Plano Estadual de Recursos Hídricos ainda estar em elaboração, alguns comitês de bacia já possuem seus respectivos planos de desenvolvimento.

O Município de Ponte Alta está inserido na área da Bacia do Rio Canoas a qual é representada por um Comitê criado pelo Decreto nº. 3.515, de 29 de novembro de 2001, como um órgão colegiado de caráter consultivo e deliberativo de nível regional e vinculado ao Conselho Estadual de Recursos Hídricos (CERH). Entretanto este Comitê ainda não conta ainda com um Plano de Recursos Hídricos.

Em 2002, foi elaborado um Plano Estratégico para a Bacia do Rio Canoas, dentro do Projeto de Formação e Capacitação do Comitê, com financiamento do FEPEMA e

com apoio metodológico do instituto Autopiésis Brasilis. Este documento definiu ações estratégicas e projetos específicos, cuja estrutura está no Quadro 19.

11. ESTRUTURA DO PLANO DA BACIA



Quadro 19: Estrutura do Plano Estratégico da Bacia do Rio Canoas
 Fonte: Comitê do Rio Canoas, 2002

Uma das estratégias selecionadas era a da elaboração do Plano da Bacia, cuja previsão era ficar concluído em 2005, mas esta ideia não teve continuidade. Atualmente, dentro do Programa SC Rural, está sendo delineada a elaboração de planos de bacia, e um deles refere-se a Bacia do Rio Canoas.

8 ADOÇÃO DE PARÂMETROS PARA A GARANTIA DO ATENDIMENTO ESSENCIAL À SAÚDE PÚBLICA

Segundo Campos (2003), para alcançar o êxito em seus objetivos, uma determinada política de saúde necessita de leis e mecanismos de gestão apropriados. A forma como os estabelecimentos e organizações são concebidos e organizados influi decisivamente na satisfação dos usuários e no impacto das ações sobre a saúde dos indivíduos. Sem mudanças nos pressupostos e paradigmas a nortear o modelo assistencial brasileiro, não se pode esperar resposta satisfatória aos problemas que se apresentam no dia-a-dia na interação da população com os serviços de saúde.

A forma como se organiza a sociedade e suas práticas sociais é, por si só, determinante para a definição dos problemas de saúde e do modo de solucioná-los. Não é nenhuma surpresa, portanto, constatar-se a hegemonia de um sistema voltado para a medicina curativa atender, quase que exclusivamente, demandas individuais, sendo a assistência médica o principal recurso tecnológico colocado à disposição dos indivíduos, em escalas de acesso progressivas e de acordo com a capacidade de compra dos diversos segmentos da população em detrimento de uma medicina preventiva.

Como proposta no campo teórico metodológico a vigilância sanitária constitui-se num esforço para integrar a atuação do setor saúde sobre as várias dimensões do processo saúde-doença, especialmente do ponto de vista da sua determinação social. A partir daí busca desenvolver novas propostas de operacionalização dos sistemas de saúde, de forma a se respeitar uma visão que se pretende mais totalizadora.

Um desafio a ser superado refere-se à dicotomia das ações dos setores envolvidos na assistência à saúde. O modelo de vigilância sanitária pode ser considerado um eixo reestruturante da maneira de se agir em saúde.

Seguindo esse modelo, os problemas de saúde passam a ser analisados e enfrentados de forma integrada, por setores que historicamente têm trabalhado de

maneira dicotomizada. Consideram-se os determinantes sociais, os riscos ambientais, epidemiológicos e sanitários associados e os desdobramentos, em termos de doença (CAMPOS, 2003).

A vigilância sanitária tem no princípio de territorialidade sua principal premissa. O trabalho em saúde deve estar imerso no contexto territorial. Assim consegue-se definir problemas, e um conjunto de prioridades, bem como obter os recursos para atender às necessidades de saúde da comunidade considerando cada situação específica e deve atuar, de forma sincronizada com a equipe do Programa da Saúde da Família (PSF).

Atualmente, uma das maiores atribuições relacionadas a vigilância sanitária municipal é a fiscalização relacionada aos serviços de abastecimento de água. Nesse sentido, tecnicamente, o que se espera dos parâmetros de qualidade da água de abastecimento, no que concerne ao disposto na legislação vigente, é de que o serviço prestado garanta que a água disponibilizada aos consumidores possua os padrões exigidos pela portaria MS 518/2004:

No sentido de compatibilizar as demandas atuais com as necessidades futuras é necessário estabelecer os limites mínimos de valores de consumo *per capita* de abastecimento de água, atendendo aos padrões de potabilidade especificados na legislação vigente.

O consumo médio *per capita* de Ponte Alta é de, aproximadamente, 84,2 L/hab.dia (BRASIL/MC/SNIS, 2008), configurando como o mínimo necessário a ser disponibilizado pelo sistema de abastecimento de água. Porém, a normativa brasileira (NBR 7229, 1993) estabelece que, para critérios de projeto, o consumo médio *per capita* para a categoria de residência (ou economia) deva ser de 150 l/hab.dia. Nesse sentido devemos concluir que, no mínimo, o sistema de abastecimento de água deva garantir este índice para atendimento de sua população.

Para o sistema de esgotamento sanitário espera-se que o município se empenhe para garantir a coleta e o tratamento adequado aos efluentes, dando destino correto ao efluente tratado, sem comprometer a qualidade das águas dos mananciais superficiais e subterrâneos.

Quanto ao sistema de drenagem pluvial espera-se que sejam solucionados os principais problemas de alagamentos e interferências de ligações irregulares de esgotamento sanitário.

E, para finalizar, é importante que os resíduos sólidos sejam coletados e destinados aos locais corretos de disposição e tratamento, garantindo assim a plenitude dos sistemas de saneamento básico do município.



9 APRESENTAÇÃO DAS CONDIÇÕES DE SUSTENTABILIDADE E EQUILÍBRIO ECONÔMICO-FINANCEIRO DA PRESTAÇÃO DOS SERVIÇOS EM REGIME DE EFICIÊNCIA

A Política Nacional de Saneamento Básico (Lei nº 11.445/07) estabelece, em seu artigo 11, as condições de validade dos contratos que tenham por objeto a prestação de serviços públicos de saneamento básico e a existência de normas de regulação que prevejam os meios para o cumprimento das diretrizes da lei, incluindo a designação da entidade de regulação e de fiscalização. Portanto, as normas estabelecidas deverão prever as condições de sustentabilidade e equilíbrio econômico-financeiro da prestação dos serviços, em regime de eficiência, incluindo:

- a) O sistema de cobrança e a composição de taxas e tarifas;
- b) A sistemática de reajustes e de revisões de taxas e tarifas; e a
- c) A política de subsídios.

Portanto, a aplicação de taxas e tarifas adequadas aos serviços de saneamento básico é primordial para a auto sustentabilidade econômica e financeira dos sistemas, devendo ser reajustadas de acordo com a necessidade.

Outro fator importante é a política de subsídios, que, em diversos momentos, garante a aplicação de investimentos de alto custo, em situações onde o sistema não possui condições financeiras de ser implementado. Nesse caso entra a realidade de municípios de pequeno porte, que tendem a apresentar poucos recursos financeiros e humanos para busca de alternativas relacionadas a solução de seus problemas locais.

De acordo com as disposições anteriores é necessário que se estabeleça a projeção financeira para os sistemas de saneamento básico, com base na proposição de ações estabelecidas anteriormente.

Incluídos nesta projeção financeira estão apresentados os investimentos e custos totais relativos aos serviços de abastecimento de água e esgoto sanitário, limpeza urbana e manejo de resíduos sólidos e drenagem urbana e manejo das águas

pluviais, de acordo com a composição de custos previamente definidas, assim como as receitas previstas, relativas a cada sistema.

A projeção financeira para os serviços de abastecimento de água e esgotamento sanitário para o período 2011/2030 está apresentada no Quadro 20, incluindo os investimentos necessários, os custos totais de operação, manutenção e as receitas nos dois sistemas.

Período	Investimentos em Água (R\$)	Investimentos em Esgoto (R\$)	Custos Totais de Operação e Manutenção (R\$)	Total de Investimentos + Custos no Sistema de Água e Esgoto (R\$)	Receitas no Sistema de Água e Esgoto (R\$)	Resultado Final por Período (R\$)
Imediato	332.175,20	2.000.473,11	2.020.620,49	4.353.268,79	1.683.850,41	- 2.669.418,39
Curto Prazo	455.421,56	5.232.180,22	5.342.680,60	11.030.282,38	5.045.024,18	- 5.985.258,21
Médio Prazo	260.555,04	296.916,85	6.770.503,21	7.327.975,10	6.393.298,60	- 934.676,50
Longo Prazo	192.660,80	11.749,33	5.695.736,08	5.900.146,21	5.378.409,89	- 521.736,31
Total	1.240.812,59	7.541.319,51	19.829.540,38	28.611.672,48	18.500.583,07	- 10.111.089,41

Quadro 20: Projeção financeira para os serviços de abastecimento de água e esgotamento sanitário

Fonte: Consórcio SOTEPA/IGUATEMI/AR



Os serviços de abastecimento de água prestados pela CASAN no município de Ponte Alta são sustentados através da aplicação de tarifa. Para efeitos de cálculo é utilizada a média da tarifa praticada pela CASAN para a definição de receitas nos sistemas de água e esgoto.

Cabe ressaltar que para a tarifa de esgoto foi estabelecida a relação de custo entre água e esgoto igual a 1, ou seja, a tarifa de esgoto é igual a tarifa de água.

O consumo médio *per capita* de água considerado, foi aquele de projeto, ou seja, 150 l/hab.dia, sendo este um valor superior ao atualmente consumido no município e, portanto, incidindo diretamente nos valores de despesas e receitas previstas.

De acordo com a tabela acima, as receitas previstas não são suficientes para todos os investimentos previstos no horizonte do PMSB, de forma que parte do montante necessário deve ser prevista através de outras fontes de investimento.

De acordo com dados do Sistema Nacional de Informações em Saneamento (SNIS, 2008), o desempenho financeiro do sistema de abastecimento de água (relação entre o faturamento e os custos de operação e manutenção) é de 82,92%, ou seja, faturamento total do sistema inferior às despesas totais.

Portanto, se após este período previsto de investimento as condições de desempenho financeiro permanecerem as mesmas, a receita total do sistema de água e esgoto não sustentará os custos estimados com operação e manutenção.

A projeção financeira para os serviços de limpeza pública e manejo de resíduos sólidos está apresentada no Quadro 21, incluindo os investimentos totais e as receitas previstas para este serviço.

Período	Investimentos em Serviços de Limpeza Pública (R\$)	Receitas no Período (R\$)	Resultado Final por Período (R\$)
Imediato	473.432,98	72.365,00	- 401.067,98
Curto Prazo	674.626,63	216.455,57	- 458.171,07
Médio Prazo	443.889,91	217.134,75	- 226.755,16
Longo Prazo	364.749,65	181.314,62	- 183.435,03
Total	1.956.699,18	687.269,93	- 1.269.429,24

Quadro 21: Projeção financeira para os serviços de limpeza pública e manejo de resíduos sólidos
Fonte: Consórcio SOTTEPA/IGUATEMI/AR

A cobrança dos serviços de coleta e disposição final dos resíduos sólidos em Ponte Alta é realizada por meio de uma taxa incorporada ao Imposto sobre a Propriedade Predial e Territorial Urbana (IPTU), estimado pelo GES em R\$ 2,17 ao ano. Em reunião com o GES, estimou-se que a partir de 2011 este valor seja de, no mínimo, 30 reais/ano, até que o serviço seja regulado e, então, sua tarifa revisada.

De acordo com o total de investimento e receitas nesses serviços pode-se observar que a arrecadação não é suficiente para a manutenção dos custos de serviços de limpeza pública. Nesse sentido, é necessário que o Município, por meio de órgão regulador (Agência reguladora), defina as tarifas do referido serviço, para que assegure o equilíbrio econômico e financeiro dos mesmos. Quanto aos investimentos previstos, diversas são as modalidades de mobilização de recursos junto ao governo federal.

A projeção financeira para os serviços de drenagem urbana e manejo das águas pluviais está apresentada no Quadro 22, incluindo os investimentos totais e as receitas para este serviço.

Período	Investimentos em Drenagem Pluvial (R\$)	Resultado Final por Período (R\$)
Imediato	485.335,91	- 485.335,91
Curto Prazo	1.449.585,88	- 1.449.585,88
Médio Prazo	1.825.073,56	- 1.825.073,56
Longo Prazo	764.403,65	- 764.403,65
Total	4.524.399,00	- 4.524.399,00

Quadro 22: Projeção financeira para os serviços de drenagem urbana e manejo das águas pluviais
 Fonte: Consórcio SOTTEPA/IGUATEMI/AR

Os serviços de drenagem urbana prestados pela Prefeitura Municipal de Ponte Alta não são cobrados. Portanto, é necessário avaliar, em conjunto com a agência reguladora, a possibilidade de criação de uma taxa/tarifa de drenagem urbana para autofinanciar o sistema, sendo que os custos médios de implantação e manutenção dos serviços previstos podem subsidiar tal cobrança.

A projeção financeira para todos os serviços de saneamento básico está disposta no Quadro 23, compreendendo a soma de todos os investimentos e custos dos serviços e as receitas em cada período de planejamento.

Período	Investimentos em Serviços de Saneamento Básico (R\$)	Receitas no Período (R\$)	Resultado Final para o Período (R\$)
Imediato	5.312.037,68	1.756.215,40	- 3.555.822,28
Curto Prazo	13.154.494,89	5.261.479,74	- 7.893.015,15
Médio Prazo	9.596.938,57	6.610.433,34	- 2.986.505,23
Longo Prazo	7.029.299,51	5.559.724,52	- 1.469.575,00
Total	35.092.770,66	19.187.853,01	- 15.904.917,65

Quadro 23: Projeção financeira para os serviços de saneamento básico
Fonte: Consórcio SOTEPA/IGUATEMI/AR

De acordo com o Quadro 23, observa-se que há um balanço negativo entre o total de receitas e o total de investimentos para o Município de Ponte Alta para a universalização dos serviços.

Dessa forma, evidencia-se a necessidade de uma possível reestruturação tarifária e a busca de subsídios governamentais para a implementação das ações programadas para cada período de planejamento.

Nesse sentido, existem algumas ações e oportunidades que podem ser aproveitadas por municípios de pequeno porte, que possuem *déficit* relacionado aos setores do saneamento básico. Uma delas é a formação de consórcios públicos, onde os titulares dos serviços se unem de modo a dividir custos e despesas inerentes a prestação dos serviços.

Desse modo a Política Nacional de Saneamento Básico define, em seu art. 8º, que os titulares dos serviços públicos de saneamento básico poderão delegar a organização, a regulação, a fiscalização e a prestação dos serviços de saneamento básico. O art. 22 estabelece, ainda, que um dos objetivos para a regulação dos serviços de saneamento é o de definir tarifas que assegurem tanto o equilíbrio econômico e financeiro dos contratos como a modicidade tarifária, mediante mecanismos que induzam a eficiência e eficácia dos serviços e que permitam a apropriação social dos ganhos de produtividade.



10 AÇÕES PARA EMERGÊNCIAS E CONTINGÊNCIAS

Toda atividade com potencial de gerar uma ocorrência atípica cujas consequências possam provocar danos às pessoas, ao meio ambiente e a bens patrimoniais, inclusive de terceiros, devem ter, como atitude preventiva, um planejamento para ações de emergências e contingências.

Um plano integrado de saneamento básico deve conter um programa operacional emergencial que delinear de forma preventiva, ações de determinada natureza quando verificado algum tipo de evento danoso ou perigoso para a coletividade. Em linhas gerais, o programa prevê diretrizes gerais para que todos os órgãos ou entidades envolvidas atuem em tempo hábil quando da ocorrência de eventos deste tipo.

A resposta rápida e eficiente a um determinado incidente ou evento danoso prescinde de um conjunto de processos e procedimentos que previnem, descobrem e mitiguem o impacto de um evento que possa comprometer os recursos e bens associados.

Para o Plano Municipal de Saneamento Básico a aplicabilidade da preparação do município para as situações emergenciais está definida na Lei nº.11.445/2007, como condição compulsória, dada a importância dos serviços classificados como “essenciais”.

O objetivo é prever as situações de anormalidade nos serviços de abastecimento de água, esgotamento sanitário, limpeza pública e drenagem urbana, e para estas situações estabelecer as ações mitigadoras e de correção, garantindo funcionalidade e condições operacionais aos serviços mesmo que em caráter precário.

A operação em contingência é uma atividade de tempo real que mitiga os riscos para a segurança dos serviços e contribui para a sua manutenção quanto à disponibilidade e qualidade em casos de indisponibilidade de funcionalidades de partes dos sistemas.

Nesse Plano serão estabelecidos os mecanismos de gestão apropriados, os programas, projetos e ações, para assegurar a sustentabilidade da prestação dos serviços que contemplem:

- O desenvolvimento institucional para a prestação dos serviços de qualidade, nos aspectos gerenciais, técnicos e operacionais, valorizando a eficiência, a sustentabilidade socioeconômica e ambiental das ações, a utilização de tecnologias apropriadas, considerando a capacidade de pagamento dos usuários e a gestão participativa dos serviços;
- A visão integrada e a articulação dos quatro componentes dos serviços de saneamento básico nos seus aspectos técnico, institucional, legal e econômico;
- A interface cooperação e a integração, quando couber, com os programas de saúde, de habitação, meio ambiente e de educação ambiental, de urbanização e regularização fundiária, dos assentamentos precários bem como as de melhorias habitacionais e de instalações hidráulico-sanitárias;
- A integração com a gestão eficiente dos recursos naturais, em particular dos recursos hídricos;
- O atendimento da população rural dispersa, inclusive mediante a utilização de soluções compatíveis com suas características sociais e culturais;
- A educação ambiental e mobilização social como estratégia de ação permanente, para o fortalecimento da participação e controle social, respeitados as peculiaridades locais e, assegurando-se os recursos e condições necessárias para sua viabilização;
- A definição de parâmetros para a adoção de taxa e tarifa social; e
- A prevenção de situações de risco, emergência ou desastre.

As ações para emergências e desastres relativas ao saneamento básico deverão conter:

- Diretrizes para os planos de racionamento e atendimento a aumentos de demanda temporária;
- Diretrizes para a integração com os planos locais de contingência; e

- Regras de atendimento e funcionamento operacional para situações críticas na prestação de serviços, inclusive para a adoção de mecanismos tarifários de contingência.

Conforme destacado o Plano Municipal de Saneamento Básico prevê os cenários de emergência e as respectivas ações para mitigação, entretanto, estas ações deverão ser detalhadas de forma a permitir sua efetiva operacionalização.

A fim de subsidiar os procedimentos para operacionalização do Plano destaca-se a seguir aspectos a serem contemplados nesta estruturação.

Os procedimentos operacionais deste Plano estão baseados nas funcionalidades gerais de uma situação de emergência. Assim, o Plano deverá estabelecer as responsabilidades das agências públicas, privadas e não governamentais envolvidas na resposta às emergências, para cada cenário e respectiva ação.

10.1 MEDIDAS PARA A HOMOLOGAÇÃO DO PLANO DE EMERGÊNCIA E CONTINGÊNCIA

Após a aprovação do Plano Municipal de Saneamento Básico a Prefeitura Municipal deverá realizar algumas atividades inerentes ao planejamento do exercício do Plano. A Prefeitura deverá tomar medidas para a homologação deste Plano a partir das seguintes medidas a serem tomadas:

- Identificar as responsabilidades de organizações e indivíduos que desenvolvem ações específicas ou relacionadas às emergências;
- Identificar os requisitos legais (legislações) aplicáveis às atividades e que possam ter relação com os cenários de emergência;
- Descrever as linhas de autoridade e relacionamento entre as partes envolvidas, com a definição de como as ações serão coordenadas;
- Descrever de como as pessoas, o meio ambiente e as propriedades serão protegidas durante emergências;

- Identificar pessoal, equipamentos, instalações, suprimentos e outros recursos disponíveis para a resposta às emergências, e como serão mobilizados;
- Definir a logística de mobilização para ações a serem implementadas;
- Definir as estratégias de comunicação para os diferentes níveis de ações previstas; e
- Planejar a coordenação do Plano de Emergência e Contingência.

10.2 MEDIDAS PARA A VALIDAÇÃO DO PLANO DE EMERGÊNCIA E CONTINGÊNCIA

São medidas previstas para a validação do Plano:

- Definir Programa de Treinamento de todos os envolvidos no Plano de Ação de Emergência;
- Desenvolver práticas de simulados;
- Avaliar simulados e ajustes no Plano;
- Aprovar do Plano; e
- Distribuir cópia do Plano às partes envolvidas.

10.3 MEDIDAS PARA A ATUALIZAÇÃO DO PLANO

São medidas previstas para a atualização do Plano:

- Análise crítica de resultados das ações desenvolvidas;
- Adequação de procedimentos com base nos resultados da análise crítica;
- Registro de Revisões;

- Atualização e distribuição às partes envolvidas, com substituição da versão anterior.

A partir destas orientações a administração municipal através de pessoal designado para a finalidade específica de coordenar o Plano poderá estabelecer um planejamento de forma a consolidar e disponibilizar uma importante ferramenta para auxílio em condições adversas dos serviços de saneamento básico.

10.4 ESTABELECIMENTO DE PLANOS DE RACIONAMENTO E AUMENTO DE DEMANDA TEMPORÁRIA

A administração municipal através da sua autarquia ou da empresa concessionária terá que ter disponível, os instrumentos necessários para o atendimento dessas situações de contingências. Para novos tipos de ocorrências que porventura venham a surgir, a Concessionária deverá promover a elaboração de novos planos de atuação em comum acordo com o município.

É responsabilidade da administração municipal, através da sua autarquia ou da empresa concessionária controlar a qualidade da água tratada e garantir o padrão de potabilidade até o consumidor, bem como a coleta do esgoto doméstico e seu tratamento correto.

Dessa forma, a mesma deverá implementar procedimentos que garantam esta qualidade, principalmente após a execução de reparos e outros serviços na rede. Isso também deve acontecer nas atividades de controle do escoamento das águas pluviais e no sistema de coleta e destinação final de resíduos sólidos de responsabilidade da Prefeitura Municipal.

Abaixo serão elencadas as ações necessárias para o racionamento de água e para o aumento temporário dos serviços de saneamento para o município.

10.4.1 Ações para Racionamento e Aumento de Demanda para o Sistema de Abastecimento de água

Na sequência seguem as ações para situações de racionamento e aumento da demanda temporária de água.

10.4.1.1 Ações para racionamento

- a) Divulgação na mídia principalmente por meio de rádio e jornais locais. A informação deverá chegar ao usuário em no máximo 8h após a concessionária ter detectado a falta de água nos mananciais e no sistema de abastecimento;
- b) Interrupção parcial da oferta da vazão de água. Essa interrupção deverá ser comunicada aos usuários para que seja planejado o momento da ausência de água;
- c) Se por ventura o abastecimento de água não se normalize em 48h, a concessionária junto com a prefeitura municipal deverá realizar contratação de caminhão pipa para abastecimento de água em todos os locais onde o sistema não consegue atender; e
- d) A concessionária deverá realizar rodízio de abastecimento quando o sistema estiver operando parcialmente. Os locais não abastecidos pelo rodízio deverão ser abastecidos por caminhão pipa.

10.4.1.2 Aumento da demanda temporária:

As ações serão realizadas mediante eventos que aumentem significativamente a população ou a concentração em um ponto (local) no município. Abaixo estão apresentadas as ações principais:

- a) Identificação de manancial alternativo para instalação rápida de ponteira de captação; ou
- b) Identificação de ponto de captação de água em manancial subterrâneo;

Nesse caso, considera-se que o sistema de tratamento de água do município terá capacidade de tratamento desse adicional. Caso contrário, a solução deve partir para os seguintes passos.

- c) Contratação emergencial de empresa especializada em captação e transporte de água tratada; e
- d) Deslocamento de frota de caminhões tanque;

10.4.2 Ações para o Aumento de Demanda para o Sistema de Esgotamento Sanitário

O aumento da demanda pode acontecer por diferentes fatores. Dentre eles destacam-se as causas mais comuns de demanda do sistema que nem sempre estão vinculados ao aumento populacional, mas sim por falha no sistema de tratamento ou por rompimento de rede. Eventos críticos podem causar transtornos à população como rompimento de rede, rompimento da Estação de Tratamento, falta de energia, dentre outros.

Para todas essas causas devem ser previstas de forma urgente ações que visem suportar o aumento da concentração e de volume de efluentes. Na sequência seguem as ações para situações de aumento de demanda temporária de esgotamento sanitário.

- a) Contratação de caminhões limpa fossa para o transporte dos efluentes a um local licenciado para que haja tratamento dos efluentes. Essa atividade deve acontecer até o momento que a causa da demanda seja resolvida. Lembrando que a empresa de coleta desse efluente também seja licenciada; e
- b) Articulação política e institucional.

10.4.3 Ações para o Aumento de Demanda do Sistema de Coleta e Destinação Final de Resíduos Sólidos e Limpeza Pública

Da mesma forma que para o sistema de esgotamento sanitário, o sistema de coleta e destinação final dos resíduos sólidos na maioria das vezes tende a colapsar por falha no sistema de gestão e/ou incapacidade técnica das empresas terceirizadas para o serviço. Abaixo estão listadas as principais ações a serem tomadas para o aumento da demanda de resíduos:

- a) Instalação de lixeiras nos bairros e nos pontos onde haverá aumento de demanda primária;
- b) Previsão de coleta diária e destinação dos resíduos gerados ao aterro sanitário (em condições de receber) mais próximo da área do município;
- c) Deslocamento de equipe padrão ou contratação de empresa para realizar a varrição e limpeza onde haverá aumento de demanda. Essa prática deverá acontecer diariamente até que a demanda seja suprida;
e
- d) Articulação política e institucional.

10.4.4 Ações para o Aumento de Demanda do Sistema de Drenagem Pluvial Urbana

Para suprir a demanda de uma determinada contribuição de água pluvial devem ser seguidos os seguintes passos:

- a) Realização de Projeto Executivo de drenagem pluvial do local de aumento da demanda;
- b) Contratação de caráter emergencial de empresa executora do serviço;
e
- c) Articulação política e institucional.

10.5 PLANOS DE AÇÃO PARA EVENTOS CRÍTICOS

No Plano Municipal de Saneamento Básico devem ser previstas ações para lidar com eventuais emergências ou contingências que possam interromper a prestação dos serviços de abastecimento de água, tratamento de esgoto, coleta dos resíduos e da drenagem urbana. Entende-se como **emergencial** o evento perigoso, que leva a uma situação crítica, incidental ou urgente. A **contingência**, por sua vez, é aquilo que pode ou não suceder, a incerteza, a eventualidade.

10.5.1 Ações de emergências e contingências para os eventos críticos vinculados ao abastecimento de água

Os eventos críticos podem causar problemas a ordem pública quando interferem no sistema de abastecimento de água. Em caso de paralisação do serviço de fornecimento de água potável por inundação excepcional, estiagem severa, acidente por poluição na captação de água bruta, dentre outros eventos críticos, estima-se que os reservatórios devam suprir a necessidade em condições normais de abastecimento por aproximadamente 12 horas.

Logo, ainda dentro deste período o município deve decretar estado de calamidade pública, sendo que a defesa civil deve acionar caminhões pipa de municípios vizinhos privilegiando-se os usuários mais sensíveis, como hospitais e asilos, além de usuários com menores possibilidades de conseguir atender suas próprias necessidades conforme descrito nos itens anteriores.

Também devem ser previstas ações emergenciais de comunicação e aviso à população, informando, se possível, o período estimado de paralisação e racionamento quando o tempo exceder a 12 horas. Na Tabela 31 estão elencadas as principais atividades a serem desenvolvidas para cada evento crítico causador de interferência pública.

Tabela 31: Ações de emergências e contingências para eventos críticos relacionados ao abastecimento de água

Local/Evento Crítico	Estiagem	Rompimento	Interrupção no Bombeamento	Contaminação	Falta de Energia
Captação	1, 4 e 5		4 e 5	3, 5 e 6	4
Recalque de água Bruta			1, 4 e 5	3, 5 e 6	4
Estação de Tratamento de Água				3, 5 e 6	4
Recalque de Água Tratada			1, 4 e 5	3, 5 e 6	4
Adutora de água Tratada		4, 5 e 7			
Reservatórios		4 e 5		3, 5 e 6	
Poços de Captação				3	
Redes de Abastecimento		2, 4, 5 e 7			

Fonte: Consórcio SOTEPA/IGUATEMI/AR

Atividades:

- 1-Manobras para atendimento de atividades essenciais;
- 2-Manobras de rede para isolamento da perda;
- 3-Interrupção do abastecimento até conclusão de medidas saneadoras;
- 4-Acionamento dos meios de comunicação para aviso à população de racionamento;
- 5-Acionamento emergencial da manutenção;
- 6-Acionamento dos meios de comunicação para alerta de água imprópria para consumo;
- 7-Descarga de rede.

10.5.2 Ações de emergências e contingências para os eventos críticos vinculados ao sistema de esgotamento sanitário

Nenhum sistema de coleta de efluente ou mesmo de distribuição de água está livre de sofrer danos, como, por exemplo, em condições climáticas adversas, sejam por baixas temperaturas ou elevados índices pluviométricos. Outro fator é decorrente do desgaste natural do material utilizado na confecção de canalizações e nas bombas de recalque de efluente. Pode-se atribuir ao próprio efluente uma grande parcela neste desgaste, causado pela corrosão e formação de gases ácidos liberados pelo efluente.

No caso de interrupção da coleta do efluente por motivo de obstrução, cabe a realização de manutenção preventiva e periódica em toda a extensão da rede coletora, através de equipamentos mecânicos/hidráulicos ou robóticos.

Mecanismos de controle de refluxo deverão ser instalados na rede coletora de efluentes para atuar em situações que provoque o retorno do efluente pela canalização. Na Tabela 32 estão elencadas as atividades a serem desenvolvidas mediante diferentes eventos críticos:

Tabela 32: Ações de emergências e contingências para eventos críticos relacionados ao esgotamento sanitário

Local/Evento Crítico	Estiagem Manancial receptor	Rompimento	Interrupção no Bombeamento	Falta de Energia
Ponto de Coleta		1, 2 e 6		3 ou 4
Rede Coletora		1, 2, 3 e 6	1 e 2	
Bomba de Recalque		1, 2, 3, 5 e 6	1, 2, 3, 5 e 6	1, 2, 3, 5 e 6
Estação de Tratamento de Esgoto	3, 5 e 6	2, 4, 5 e 6		2, 4, 5 e 6
Ponto de Lançamento	3 e 6			

Fonte: Consórcio SOTTEPA/IGUATEMI/AR

Atividades:

- 1-Manobras para atendimento de atividades essenciais;
- 2-Manobras para isolamento da rede;
- 3-Interrupção parcial da coleta;
- 4-Interrupção total do sistema de coleta;
- 5-Acionamento dos meios de comunicação para aviso à população;
- 6-Acionamento emergencial da manutenção.

10.5.3 Ações de emergências e contingências para os eventos críticos vinculados ao sistema de coleta e destinação dos resíduos sólidos

10.5.3.1 Com relação à Coleta de Resíduos

A coleta de resíduos domiciliares atualmente é realizada por empresa terceirizada. Caso ocorra a interrupção deste serviço, a administração pública deverá proporcionar à população a mesma condição de coleta, ou seja, dentro de um prazo de até dois dias após a interrupção dos serviços normalmente oferecidos, deverá ser

contratada outra empresa ou adquiridos pela prefeitura equipamentos e veículos que atendam as necessidades, sem causar prejuízo ou transtorno a população. A frequência e itinerários deverão ser cumpridos normalmente.

10.5.3.2 Com Relação à Destinação final

Com relação a destinação final dos resíduos a solução em caso de interrupção do envio para o aterro sanitário, deverá ser encontrado imediatamente um novo aterro sanitário no mínimo nas mesmas condições de qualidade que o já utilizado, tendo em vista que estes resíduos não poderão permanecer por mais de três dias depositados em área de transbordo emergencial (espaço criado pelo município para depositar até encontrar uma solução efetiva), pois a partir deste período já inicia a decomposição da matéria orgânica, gerando odores e promovendo a proliferação de vetores transmissores de doenças.

Persistindo a interrupção no envio do resíduo a um aterro sanitário, a administração pública deverá prever a construção de células emergenciais, devidamente licenciada e com características técnicas semelhantes ao de um aterro sanitário, com capacidade de suportar o depósito de resíduo até a definição de um novo aterro sanitário.

Cabe enfatizar que tais células deverão ser construídas, operadas e monitoradas com todos os critérios técnicos de engenharia, desde a escolha do local até o controle de entrada de resíduo, monitoramento e projeção da retirada do material ali depositado, sendo este encaminhado para um aterro sanitário.

Cabe ressaltar que estas células emergenciais deverão ser desativadas após a regularização do envio para aterro sanitário.

Outro ponto a ser observado é o da viabilidade técnica e econômica de implantação de um aterro sanitário definitivo, municipal ou na forma consorciada, sendo esta uma alternativa para a disposição dos resíduos sólidos. Na Tabela 33 estão elencadas as atividades a serem desenvolvidas mediante diferentes eventos críticos:

Tabela 33: Ações de emergências e contingências para eventos críticos relacionados a coleta e destinação de resíduos sólidos

Local/Evento Crítico	Greve dos Funcionários Públicos	Interrupção do Contrato com prestador de serviço	Aumento da Demanda
Pontos de Coleta		2 e 4	2
Coleta		1, 2, 4 e 5	2
Aterro Sanitário		1, 2, 3, 4 e 5	1, 2 e 3
Poda, Varrição, Capina	2, 4 e 5		

Fonte: Consórcio SOTEPA/IGUATEMI/AR

Atividades:

- 1-Comunicação aos órgãos ambientais;
- 2-Contratação Imediata de novos prestadores de serviço;
- 3-Construção de Células provisórias;
- 4-Acionamento dos meios de comunicação para aviso à população;
- 5-Acionamento emergencial.

10.5.4 Ações de emergências e contingências para os eventos críticos vinculados ao sistema de drenagem pluvial urbana

Da mesma forma que os demais sistemas, eventos críticos podem causar sérios danos à dinâmica pública do município. Na Tabela 34 estão elencadas as atividades a serem desenvolvidas mediante diferentes eventos críticos:

Tabela 34: Ações de emergências e contingências para eventos críticos relacionados ao sistema de drenagem pluvial urbana

Local/Evento Crítico	Enchente	Entupimento	Represamento	Rompimento
Microdrenagem		2 e 6	2 e 6	6
Macro drenagem		2 e 6	2 e 3	2 e 3
Rio principal que cruza a área urbana	1 a 5		1 a 5	

Fonte: Consórcio SOTEPA/IGUATEMI/AR

Atividades:

- 1-Acionamento Emergencial da Defesa Civil;
- 2-Mobilização do Corpo de Bombeiros;
- 3-Acionamento dos meios de comunicação para aviso à população;
- 4-Acionar Organizações Civas de voluntariado;
- 5-Disponibilizar abrigos e provisão de alimentos e agasalhos;
- 6-Comunicação à Secretaria Municipal responsável por este serviço.

10.6 REGRAS DE ATENDIMENTO E FUNCIONAMENTO OPERACIONAL PARA SITUAÇÃO CRÍTICA NA PRESTAÇÃO DE SERVIÇOS PÚBLICOS DE SANEAMENTO BÁSICO

A ocorrência de fatores que provoquem estados críticos à prestação de serviços públicos de saneamento básico são situações a serem consideradas e porventura planejadas. Assim sendo, em situações críticas deve-se estabelecer prioridades ao atendimento das áreas de maior concentração populacional, oferecendo condições básicas a estas, podendo incorporar mecanismos tarifários de contingência.

Devem ser priorizados, nestes casos, hospital municipal e as unidades de saúde, deve-se priorizar creches e centro de atendimento a idosos, ou seja, deve-se sempre atender prioritariamente unidades de atendimento coletivo. Vale à pena lembrar que se torna necessário estabelecer a tarifação de contingência no município, a qual deve ser definida em conjunto com a agência responsável pela regulação dos serviços no município.

Essa tarifa de contingência deverá ser adotada em qualquer situação em que ocorra um comprometimento da qualidade e quantidade dos serviços.

10.6.1 Mecanismos Tarifários de Contingência

De acordo com o Decreto nº7.217, de 21 junho de 2010, que regulamenta a Lei Federal nº 11.445/2007, estabelece que:

Em situações críticas de escassez ou contaminação de recursos hídricos que obrigue à adoção de racionamento, declarada pela autoridade gestora de recursos hídricos, o ente regulador poderá adotar mecanismos tarifários de contingência com objetivo de cobrir custos adicionais decorrentes, garantindo o equilíbrio financeiro da prestação do serviço e a gestão da demanda.

Dessa forma, observa-se que a aplicação de tarifas de contingência é estabelecida, em princípio, pela declaração da gestora dos recursos hídricos e em consequência pela entidade reguladora, podendo esta ser consórcio público de regulação, autoridade regulatória, ente regulador, ou qualquer outro órgão ou entidade de

direito público que possua competências próprias de natureza regulatória, independência decisória e não acumule funções de prestador dos serviços regulados.

Importante ressaltar que esta tarifa de contingência, caso adotada, incidirá, preferencialmente, sobre os consumidores que ultrapassarem os limites definidos no racionamento.



11 MECANISMOS E PROCEDIMENTOS PARA A AVALIAÇÃO SISTEMÁTICA DA EFICIÊNCIA E EFICÁCIA DAS AÇÕES PROGRAMADAS E MECANISMOS DE PARTICIPAÇÃO SOCIAL NESTE PROCESSO.

Os mecanismos e procedimentos para a avaliação sistemática da eficiência e eficácia das ações programadas constituem aspecto explicitamente previsto no escopo da Lei nº. 11.445/2007. Pretendeu o legislador na normalização deste tema fazer com que os contratos estabelecidos tenham por base o estabelecido nos Planos Municipais de Saneamento Básico, como instrumento de planejamento, que devem ser monitorados, avaliados e revisados em suas metas, ações programadas e respectivos indicadores; bem como a inserção dos mecanismos e procedimentos de controle social.

O Sistema Municipal de Saneamento de Ponte Alta representa o conjunto de agentes institucionais que no âmbito das respectivas competências, atribuições, prerrogativas e funções integram-se, de modo articulado e cooperativo, para a formulação das políticas, definição de estratégias e execução das ações de saneamento básico. Será composto pelos órgãos executores e instrumentos de gestão que atuarão na maximização das ações e resultados relativos ao saneamento.

Entre os órgãos executores encontram-se: o Poder Executivo Municipal de Ponte Alta, através da Secretaria Municipal de Meio Ambiente, que assumirá as atribuições referentes ao saneamento básico, através da Diretoria de Saneamento, que será a instância executiva e operacional, ou seja, **a Unidade de Gerenciamento do Plano (UGPLAN)**; pela Agência Reguladora dos Serviços de Saneamento e pelo Conselho Municipal de Saneamento Básico, responsável pelo controle social a serem criados.

E, contará como instrumentos de gestão com: a Política Municipal de Saneamento Básico; o Plano Municipal de Saneamento Básico (PMSB); o Fundo Municipal de Saneamento; o Sistema de Informações Municipais em Saneamento; as Medidas

Regulatórias; os Direitos e Deveres dos Usuários; os Prestadores e seus Distintos Contratos.

A Prefeitura utilizará como ferramentas de gestão, o sistema de monitoramento e avaliação da implementação do PMSB e de suas ações adequando-os aos pressupostos da política municipal de saneamento.

Em termos gerais, **monitoramento** pode ser definido como o processo de acompanhamento permanente e contínuo das atividades de implementação dos programas, projetos e ações previstos no PMSB, o qual se utiliza de formulários ou registros de rotinas administrativas, que possibilitem tomar medidas corretivas sempre que necessário. Já, a **avaliação** é o exame sistemático e objetivo de um programa, projeto e ação finalizado ou em andamento, que contemple o seu desempenho, implementação e resultados, com vistas à determinação de sua eficiência, efetividade, impacto, sustentabilidade e a relevância de seus objetivos.

A utilização de indicadores no processo de avaliação permitirá identificar se os objetivos propostos pelos programas, projetos e ações foram alcançados e medir as mudanças ocorridas na fase de execução, dentro de um determinado prazo e numa área específica.

A avaliação sistemática apóia-se em um banco de dados gerenciado pela UGPLAN, que contém informações de caráter operacional, gerencial, financeiro e de qualidade, sobre a prestação de serviços de água, esgotos, manejo de águas pluviais e drenagem, resíduos sólidos e limpeza pública.

Para o desenvolvimento destas atividades será constituída por Ato do Poder Executivo Municipal a **Comissão de Acompanhamento e Avaliação**, no âmbito da Secretaria Municipal de Meio Ambiente.

O efetivo funcional será composto por um representante desta Secretaria; da Secretaria de Saúde (Vigilância Sanitária); da Secretaria da Educação; da Secretaria de Obras; do Conselho Municipal de Saúde; da CASAN; da EPAGRI e por um representante da sociedade civil organizada membro do Conselho Municipal de Saneamento Básico, eleito por seus pares, que representará este Conselho na referida Comissão.

Os membros terão a tarefa de proceder ao monitoramento e a avaliação em termos de eficácia e de eficiência da implementação do PMSB e da Política Municipal de Saneamento Básico, bem como dos serviços prestados à população. Esta Comissão deverá manter estreito relacionamento com as Secretarias afins, com os prestadores de serviços e com os usuários dos serviços de saneamento, bem como com o Conselho Municipal de Saneamento Básico, de Saúde e de Meio Ambiente, prestando-lhe as informações necessárias para que possam exercer suas atribuições.

O detalhamento da participação social (Volume II) dos critérios de monitoramento, avaliação e dos instrumentos de gestão estão detalhados no **Volume V e o** Projeto de Lei que institui a Política Municipal de Saneamento Básico está no **APÊNDICE A** e o Plano Municipal de Saneamento Básico no **APÊNDICE B**, deste relatório.

12 SISTEMA DE INFORMAÇÕES

Todo processo gerencial de tomada de decisão está apoiado num elemento de fundamental importância – o sistema de informação sobre saneamento, cujo objetivo é fornecer informações úteis aos usuários e aos tomadores de decisão.

O município, que é o titular dos serviços de saneamento, deverá estabelecer um sistema de informações articulado com o Sistema Nacional de Informações em Saneamento (SINISA), para coletar e sistematizar dados relativos à cobertura, à qualidade e à eficiência dos serviços; e a melhoria nas condições de saúde e na qualidade de vida da população e do meio ambiente, atendendo o que reza a Lei Federal n.º11.445/2007, em seu artigo 53.

O Sistema de Informações com um Banco de Dados (**Volume V**) está associado à ferramenta de geoprocessamento, com a utilização da tecnologia denominada Sistema de Informações Geográficas (SIG) para facilitar a manipulação dos dados e a visualização da situação de cada serviço prestado pelo município, a fim de se identificar os problemas e auxiliar a tomada de decisões em tempo hábil para a resolução dos problemas relacionados com os serviços de saneamento.

Estas informações deverão ser alimentadas pelos servidores da UGPLAN que farão a coleta, a sistematização e os organizarão estatisticamente, permitindo que os gestores possam medir os resultados e avaliar o desempenho de forma adequada para melhoria da prestação dos serviços sanitários neste município. Para isto, os servidores deverão ter a sua disposição equipamentos de informática com *softwares* compatíveis, bem como conhecimento sobre informática e, se possível, domínio sobre o SIG.

O acesso do público a este Sistema de Informação é um elemento fundamental para a participação e o controle social da prestação dos serviços de saneamento básico, proporcionando condições para a melhoria do processo gerencial e deve ser disponibilizado através da página eletrônica do município: <<http://geopmsb.sds.sc.gov.br/download>> .

REFERÊNCIAS

ABIKO, Alex Kenya. **Introdução à gestão habitacional**. São Paulo: EPUSP, 1995. 31p. Texto Técnico Escola Politécnica da USP. Departamento de Engenharia de Construção Civil, TT/PCC/12.

ALVA, Eduardo Neira. **Qualidade Ambiental Urbana**. Salvador, 1994. Notas de aula.

ASSOCIAÇÃO BRASILEIRA DE NORMAS TÉCNICAS. **NBR – 9649**: Projeto de Redes Coletoras de Esgoto Sanitário. São Paulo, 1986.

ASSOCIAÇÃO BRASILEIRA DE NORMAS TÉCNICAS. **NBR – 7229**: Projeto, construção e operação de sistemas de tanques sépticos. São Paulo, 1993.

BORJA, Patrícia C. **Avaliação da qualidade ambiental urbana**: uma contribuição metodológica. 1997. 188f. Dissertação (Mestrado em Arquitetura e Urbanismo) – Faculdade de Arquitetura, Universidade Federal da Bahia, Salvador, 1997.

BRASIL. Ministério das Cidades. Secretaria Nacional de Saneamento Ambiental. **Guia para a elaboração de planos municipais de saneamento básico**. 2006.

BRASIL. Ministério das Cidades. Secretaria Nacional de Saneamento Ambiental. **Diretrizes para a definição da Política e Elaboração de Planos Municipais e Regionais de Saneamento Básico, 2009**. Disponível em: <<http://www.cidades.gov.br>> . Acesso em 12 dez. 2010.

BRASIL. Ministério das Cidades. Secretaria Nacional de Saneamento Ambiental. Programa de Modernização do Setor Saneamento. **Cooperação Técnica Brasil-Itália em Saneamento Ambiental: Concepção Geral da Cooperação, 2005**. Disponível em < <http://www.pmss.gov.br>>. Acesso em: 10 dez. 2010.

BRASIL. Ministério das Cidades. Secretaria Nacional de Saneamento Ambiental. Programa de Modernização do Setor Saneamento (PMSS). **Instrumentos das políticas e da gestão dos serviços públicos de saneamento básico** / coord. Berenice de Souza Cordeiro. – Brasília: Editora, **2009**. 239p. (Lei Nacional de Saneamento Básico: perspectivas para as políticas e gestão dos serviços públicos. ; v.1)

BRASIL. Ministério das Cidades. Secretaria Nacional de Saneamento Ambiental. **Peças Técnicas Relativas a Planos Municipais de Saneamento Básico**. Brasília. 2009 a.

BRASIL. Ministério do Planejamento, Orçamento e Gestão. **Manual de elaboração- O passo a passo da elaboração do PPA para os Municípios**. 2.º Ed. Brasília. [2003?]

BRASIL. Ministério do Meio Ambiente. **Programa Nacional de Capacitação de Gestores Ambientais**: Módulo específico licenciamento ambiental de estações de tratamento de esgoto e aterros sanitários. Brasília, 2009b. 67p.

BRASIL / CONAMA. Conselho Nacional do Meio Ambiente. **Resolução CONAMA nº357**, de 17 de março de 2005. Dispõe sobre a classificação dos corpos de água e diretrizes ambientais para o seu enquadramento, bem como estabelece as condições e padrões de lançamento de efluentes, e dá outras providências. Brasília, DF, 2005.

BRASIL. **Constituição Federal**. Diário Oficial da União, 1988.

BRASIL / IBGE. Instituto Brasileiro de Geografia e Estatística. **Censo Demográfico1970**. 1973. Disponível em: <<http://biblioteca.ibge.gov.br/>>. Acesso em: 18 out. 2010.

BRASIL / IBGE. Instituto Brasileiro de Geografia e Estatística. **Censo Demográfico1980**. 1982. Disponível em: <<http://biblioteca.ibge.gov.br/>>. Acesso em: 18 out. 2010.

BRASIL / IBGE. Instituto Brasileiro de Geografia e Estatística. **Censo Demográfico1991**. 1991. Disponível em: <<http://biblioteca.ibge.gov.br/>>. Acesso em: 18 out. 2010.

BRASIL / IBGE. Instituto Brasileiro de Geografia e Estatística. **Censo Demográfico**. 2000. Disponível em: <<http://www.ibge.gov.br>>. Acesso em: 18 out. 2010.

BRASIL / IBGE. Instituto Brasileiro de Geografia e Estatística. **Cidades**. 2010. Disponível em: <<http://www.ibge.gov.br/cidadesat/topwindow.htm?1>>. Acesso em: 18 out. 2010.

BRASIL / IBGE. Instituto Brasileiro de Geografia e Estatística. **Contagem da População 2007**. 2007. Disponível em: <<http://www.ibge.gov.br/home/estatistica/populacao> m>. Acesso em: 18 out. 2010.

BRASIL / IBGE / SIDRA. Instituto Brasileiro de Geografia e Estatística (IBGE). **Sistema IBGE de Recuperação Automática (SIDRA)**. Contagem da População 1996. 1996. Disponível em: <<http://www.sidra.ibge.gov.br/cd>>. Acesso em: 18 out. 2010.

BRASIL / FUNASA. Fundação Nacional de Saúde. **Programa de Aceleração do Crescimento - PAC**. Disponível em: <<http://www.funasa.gov.br>>. Acesso em: 18 out. 2010.

BRASIL. **Lei nº 8.666**, de 21 de junho de 1993. Regulamenta o art. 37, inciso XXI, da Constituição Federal, institui normas para licitações e contratos da Administração Pública e dá outras providências. Brasília: Diário Oficial da União, 1993.

BRASIL. **Lei nº 8.987**, de 13 de fevereiro de 1995. Dispõe sobre o regime de concessão e permissão da prestação de serviços públicos previstos no art. 175 da Constituição Federal, e dá outras providências. Brasília: Diário Oficial da União, 1995.

BRASIL. **Lei nº 9.433**, de 08 de janeiro de 1997. Institui a Política Nacional de Recursos Hídricos, cria o Sistema Nacional de Gerenciamento de Recursos Hídricos, regulamenta o inciso XIX do art. 21 da Constituição Federal, e altera o art. 1º da Lei nº 8.001, de 13 de março de 1990, que modificou a Lei nº 7.990, de 28 de dezembro de 1989. Brasília, DF, 1997.

BRASIL. **Lei nº 11.079/2004**, de 30 de dezembro de 2004. Institui normas gerais para licitação e contratação de parceria público-privada no âmbito da administração pública. Brasília: Diário Oficial da União, 2004.

BRASIL. **Lei nº 11.107**, de 6 de Abril de 2005. Dispõe sobre normas gerais de contratação de consórcios públicos e dá outras providências. Brasília: Diário Oficial da União, 2005.

BRASIL. **Lei nº 11.445**, de 5 de janeiro de 2007. Institui as diretrizes nacionais para o saneamento básico e a Política Federal de Saneamento Básico no Brasil. Brasília: Diário Oficial da União, 2007.

BRASIL. **Lei nº 12.305**, de 02 de agosto de 2010. Institui a Política Nacional de Resíduos Sólidos; altera a Lei no 9.605, de 12 de fevereiro de 1998; e dá outras providências. Brasília, DF, 2010.

BRASIL/MC/SNIS. Sistema Nacional de Informações do Saneamento. **Diagnóstico dos Serviços de Água e Esgotos – 2007**. Ministério das Cidades - Parte 2 – Tabelas de Informações e indicadores, 2007. 448p.

BRASIL/MC/SNIS Sistema Nacional de Informações do Saneamento. **Diagnóstico dos Serviços de Água e Esgotos – 2008**. Ministério das Cidades. Tabelas de Informações e indicadores, 2008. 412p.

BRASIL. MS/DATASUS. **Cadernos de Informações Municipais**, 2010.

BRASIL / MINISTÉRIO DA SAÚDE. **Portaria MS nº 518**, de 25 de março de 2004. Estabelece os procedimentos e responsabilidades relativas ao controle e vigilância da qualidade da água para consumo humano e seu padrão de potabilidade, e dá outras providências. Brasília, DF, 2004.

BRASIL / MINISTÉRIO DA SAÚDE. **Saúde da Família**. Disponível em: <<http://www.saude.gov.br>>. Acesso em: 15 out. 2010.

BUARQUE, Sérgio C. **Metodologia e técnicas de construção de cenários globais e regionais**. Texto para discussão n.º 939. Brasília: IPEA, fevereiro de 2003.

CAMPOS, Carlos Eduardo Aguilera. **O desafio da integralidade segundo as perspectivas da vigilância sanitária e da saúde da família**. Artigo publicado a revista Ciência e Saúde Coletiva. São Paulo, 2003.

CARVALHO FILHO, José dos Santos. **Manual de Direito Administrativo**. 20ª ed. Rio de Janeiro: Lumen, 2008.

CASAN. **Dados institucionais relativos a Ponte Alta**. 2010^a

CASAN. **Informes sobre o setor saneamento em Ponte Alta**. 2010^b

CONESAN. Conselho Estadual de Saneamento. **Indicador de Salubridade Ambiental – ISA**. São Paulo, SP. 1999, 26p.

CRUZ, Flávio et al. **Publicidade e transparência das contas públicas**. 2004. Disponível no site: < [http:// www.congressousp.fopecafi.org/artigos52005/89.pdf](http://www.congressousp.fopecafi.org/artigos52005/89.pdf)>. Acesso em: 28 set.2011

CUNHA, Alexandre dos Santos. **Saneamento Básico no Brasil: Desenho Institucional e Desafios Federativos**. 2011. Disponível no site: <http://www.ipea.gov.br/agencia/images/stories/PDFs/TDs/td_1565.pdf>. Acesso em 15 jan 2011.

MEIRELLES, Hely Lopes. **Direito Municipal Brasileiro**. 16ª Ed. São Paulo: Malheiros, 2008.

PEIXOTO, João Batista. **Financiamento dos Serviços de Saneamento Básico**. Fontes de Recursos. Brasília, novembro de 2006.

PLANSAB, **Pacto pelo Saneamento Básico, mais saúde, qualidade de vida e cidadania**. Resolução recomendada n.º 62, de dezembro de 2008. Ministério das Cidades, Secretaria Nacional de Saneamento Ambiental, Governo Federal.

PONTE ALTA. **Dados orçamentários**. Impresso, 2011.

PORTO, Rodrigo de Melo. **Hidráulica Básica**. 4. Ed., São Carlos: EESC-USP, 2006.

SAIANI, C. C. S. **Déficit de acesso aos serviços de saneamento básico no Brasil**. Prêmio. Brasília, 2006. Disponível em <http://www.ipea.gov.br/.../IpeaCaixa2006_Profissional_MH02_tema01.pdf>. Acesso em: 10 jan. 2011.

SANTA CATARINA. **Bacias hidrográficas: Diagnóstico Geral**. Florianópolis:SDM, 1997, 163 p.

SANTA CATARINA. **Decreto Estadual nº 14.250**, de 05 de junho de 1981. Regulamenta dispositivos da Lei nº 5.793, de 15 de outubro de 1980, referentes à proteção e à melhoria da qualidade ambiental. Florianópolis, SC, 1981.

SANTA CATARINA. **Lei nº. 10.949**, de 9 de novembro de 1998. Disponível em <<http://www.pge.sc.gov.br>>. Acesso em: 10 set. 2009.

SANTA CATARINA. Vigilância Sanitária Estadual. Secretaria de Estado da Saúde. **Programa Vigiágua/Sisagua**. Disponível em: <<http://www.vigilanciasanitaria.sc.gov.br>>. Acesso em 17 out. 2010.

SANTA CATARINA. Secretaria do Planejamento. **Dados Estatísticos Municipais**. 2010. Disponível em: <http://www.spg.sc.gov.br/dados_munic.php>. Acesso em: 11 out. 2010.

SANTA CATARINA. Ministério Público. Centro de Apoio Operacional do Meio Ambiente. **Guia do Saneamento Básico: perguntas e respostas**. Florianópolis, 2008.

SEBRAE. **Números de Ponte Alta**. Disponível em: <<http://www.sebrae-sc.com.br>>. Acesso em: 10 set. 2010

SILVA, J. S. **Uma abordagem cognitiva ao planejamento estratégico do Desenvolvimento Sustentável**. 1998. 240 f. Tese (Doutorado em Engenharia de Produção) – Programa de Pós-Graduação em Engenharia de Produção, Universidade Federal de Santa Catarina, Florianópolis, 1998.

SILVA, D. J. **Os Ciclos de Aprendizagem do Projeto Tecnologias Sociais para Gestão da Água**. Brasil, 2008. 24p. Trabalho não publicado. Programa de Pós-Graduação em Engenharia Ambiental. Universidade Federal de Santa Catarina – UFSC.

STOLLENWERK, M. F. L. Cenários. In: **Curso de Especialização em Inteligência Competitiva** - CEIC. MCT/INT, CNPq/IBICT, UFRJ/ECO. Brasília, 1998.

TAVARES, Rogério de Paula. **Linhas de Financiamento**. Workshop 2014 – Saneamento na rede. Rio de Janeiro, 18 de maio de 2010.

THE FUTURES GROUP. Scenarios. United Nations University's Millennium Project Feasibility Study. New York: Internet, 1994.

**APÊNDICE A – MINUTA DO PROJETO DE LEI QUE
INSTITUI A POLÍTICA MUNICIPAL DE SANEAMENTO DO
MUNICÍPIO DE PONTE ALTA**

PROJETO DE LEI QUE INSTITUI A POLÍTICA MUNICIPAL DE SANEAMENTO BÁSICO DO MUNICÍPIO DE PONTE ALTA

Projeto de Lei nº XX/2011.

Estabelece a Política Municipal de Saneamento Básico do Município de PONTE ALTA e dá outras providências.

O PREFEITO MUNICIPAL DE PONTE ALTA, ESTADO DE SANTA CATARINA, no uso de suas atribuições, faz saber a todos os habitantes deste município, que a Câmara Municipal aprovou e ele sanciona a seguinte Lei:

CAPÍTULO I

DA POLÍTICA MUNICIPAL DE SANEAMENTO BÁSICO

Seção I

Das Disposições Preliminares

Art. 1º A Política Municipal de Saneamento Básico reger-se-á pelas disposições desta lei, de seus regulamentos e das normas administrativas deles decorrentes e tem por finalidade assegurar a proteção à saúde da população e à salubridade do meio ambiente urbano e rural, além de disciplinar o planejamento e a execução das ações, obras e serviços de saneamento básico do município.

Art. 2º Para os efeitos desta lei considera-se:

I - saneamento básico: conjunto de serviços, infraestruturas e instalações operacionais de:

a) abastecimento de água potável: constituído pelas atividades, infraestruturas e instalações necessárias ao abastecimento público de água potável, desde a captação até as ligações prediais e respectivos instrumentos de medição;

b) esgotamento sanitário: constituído pelas atividades, infraestruturas e instalações operacionais de coleta, transporte, tratamento e disposição final adequados dos esgotos sanitários, desde as ligações prediais até o seu lançamento final no meio ambiente;

c) limpeza urbana e manejo de resíduos sólidos: conjunto de atividades, infraestruturas e instalações operacionais de coleta, transporte, transbordo, tratamento e destino final do lixo doméstico e do lixo originário da varrição e limpeza de logradouros e vias públicas;

d) drenagem e manejo das águas pluviais urbanas: conjunto de atividades, infraestruturas e instalações operacionais de drenagem urbana de águas pluviais, de transporte, detenção ou retenção para o amortecimento de vazões de cheias, tratamento e disposição final das águas pluviais drenadas nas áreas urbanas;

II - universalização: ampliação progressiva do acesso de todos os domicílios ocupados ao saneamento básico;

III - controle social: conjunto de mecanismos e procedimentos que garantam à sociedade informações, representações técnicas e participações nos processos de formulação de políticas, de planejamento e de avaliação relacionados aos serviços públicos de saneamento básico;

IV - subsídios: instrumento econômico de política social para garantir a universalização do acesso ao saneamento básico, especialmente para populações e localidades de baixa renda;

V - localidade de pequeno porte: vilas, aglomerados rurais, povoados, núcleos, lugarejos e aldeias assim definidos pela Fundação Instituto Brasileiro de Geografia e Estatística (IBGE).

Art. 3º Os recursos hídricos não integram os serviços públicos de saneamento básico.

Parágrafo único - A utilização de recursos hídricos na prestação de serviços públicos de saneamento básico, inclusive para disposição ou diluição de esgotos e outros resíduos líquidos, é sujeita à outorga de direito de uso, nos termos da Lei nº 9.433, de 8 de janeiro de 1997, da Lei Estadual nº 9.748, de 30 de novembro de 1994, e suas normas regulamentadoras.

Art. 4º Não constitui serviço público a ação de saneamento executado por meio de soluções individuais.

Art. 5º Compete ao município organizar e prestar direta ou indiretamente os serviços de saneamento básico de interesse local.

§ 1º Os serviços de saneamento básico deverão integrar-se com as demais funções essenciais de competência municipal, de modo a assegurar prioridade para a segurança sanitária e o bem-estar de seus habitantes.

§ 2º A prestação de serviços públicos de saneamento básico no município poderá ser realizada por:

I – órgão ou pessoa jurídica pertencente à administração pública municipal, na forma da legislação;

II – pessoa jurídica de direito público ou privado, desde que atendidos os requisitos da Constituição Federal e da Lei nº 11.445, de 5 de janeiro de 2007.

Seção II

Dos Princípios

Art. 6º A Política Municipal de Saneamento Básico orientar-se-á pelos seguintes princípios:

I - universalização do acesso;

II - integralidade, compreendida como o conjunto de todas as atividades e componentes de cada um dos diversos serviços de saneamento básico, propiciando à população o acesso na conformidade de suas necessidades e maximizando a eficácia das ações e resultados;

III - abastecimento de água, esgotamento sanitário, limpeza urbana e manejo dos resíduos sólidos realizados de forma adequada à saúde pública e à proteção do meio ambiente;

- IV - disponibilidade, em toda a área urbana, de serviços de drenagem e de manejo das águas pluviais adequados à saúde pública, à segurança da vida e ao patrimônio público e privado;
- V - adoção de métodos, técnicas e processos que considerem as peculiaridades locais e regionais;
- VI - articulação com as políticas de desenvolvimento urbano e regional, de habitação, de combate à pobreza e de sua erradicação, de proteção ambiental, de promoção da saúde e outras de relevante interesse social;
- VII - eficiência e sustentabilidade econômica;
- VIII - utilização de tecnologias apropriadas, considerando a capacidade de pagamento dos usuários e a adoção de soluções graduais e progressivas;
- IX - transparência das ações, baseada em sistemas de informações e processos decisórios institucionalizados;
- X - controle social;
- XI - segurança, qualidade e regularidade;
- XII - integração das infraestruturas e serviços com a gestão eficiente dos recursos hídricos.

Seção III

Dos Objetivos

Art. 7º São objetivos da Política Municipal de Saneamento Básico:

- I - contribuir para o desenvolvimento e a redução das desigualdades locais, a geração de emprego e de renda e a inclusão social;
- II - priorizar planos, programas e projetos que visem à implantação e ampliação dos serviços e ações de saneamento básico nas áreas ocupadas por populações de baixa renda;
- III - proporcionar condições adequadas de salubridade sanitária às populações rurais e de pequenos núcleos urbanos isolados;

- IV - assegurar que a aplicação dos recursos financeiros administrados pelo poder público dê-se segundo critérios de promoção da salubridade sanitária, de maximização da relação benefício-custo e de maior retorno social;
- V - incentivar a adoção de mecanismos de planejamento, regulação e fiscalização da prestação dos serviços de saneamento básico;
- VI - promover alternativas de gestão que viabilizem a auto sustentação econômica e financeira dos serviços de saneamento básico, com ênfase na cooperação com os governos estadual e federal, bem como com as entidades municipalistas;
- VII - promover o desenvolvimento institucional do saneamento básico, estabelecendo meios para a unidade e articulação das ações dos diferentes agentes, bem como do desenvolvimento de sua organização, capacidade técnica, gerencial, financeira e de recursos humanos contemplando as especificidades locais;
- VIII - fomentar o desenvolvimento científico e tecnológico, a adoção de tecnologias apropriadas e a difusão dos conhecimentos gerados de interesse para o saneamento básico;
- IX - minimizar os impactos ambientais relacionados à implantação e desenvolvimento das ações, obras e serviços de saneamento básico e assegurar que sejam executadas de acordo com as normas relativas à proteção do meio ambiente, ao uso e ocupação do solo e à saúde.

Seção IV

Das Diretrizes Gerais

Art. 8º A formulação, implantação, funcionamento e aplicação dos instrumentos da Política Municipal de Saneamento Básico orientar-se-ão pelas seguintes diretrizes:

- I - valorização do processo de planejamento e decisão sobre medidas preventivas ao crescimento caótico de qualquer tipo, objetivando resolver problemas de dificuldade de drenagem e disposição de esgotos, poluição e a ocupação territorial sem a devida observância das normas de saneamento básico previstas nesta lei, no Plano Municipal de Saneamento Básico e demais normas municipais;

II – adoção de critérios objetivos de elegibilidade e prioridade, levando em consideração fatores como nível de renda e cobertura, grau de urbanização, concentração populacional, disponibilidade hídrica, riscos sanitários, epidemiológicos e ambientais;

III - coordenação e integração das políticas, planos, programas e ações governamentais de saneamento, saúde, meio ambiente, recursos hídricos, desenvolvimento urbano e rural, habitação, uso e ocupação do solo;

IV - atuação integrada dos órgãos públicos municipais, estaduais e federais de saneamento básico;

V - consideração às exigências e características locais, à organização social e às demandas socioeconômicas da população;

VI - prestação dos serviços públicos de saneamento em busca permanente pela universalidade e qualidade;

VII - ações, obras e serviços de saneamento planejados e executados de acordo com as normas relativas à proteção ao meio ambiente e à saúde pública, cabendo aos órgãos e entidades por elas responsáveis o licenciamento, a fiscalização e o controle dessas ações, obras e serviços, nos termos de sua competência legal;

VIII - a bacia hidrográfica deverá ser considerada como unidade de planejamento para fins de elaboração do Plano Municipal de Saneamento Básico, compatibilizando-se com o Plano Municipal de Saúde e de Meio Ambiente, com o Plano Diretor Municipal e com o Plano Diretor de Recursos Hídricos da região, caso existam;

IX - incentivo ao desenvolvimento científico na área de saneamento básico, a capacitação tecnológica da área, a formação de recursos humanos e à busca de alternativas adaptadas às condições de cada local;

X - adoção de indicadores e parâmetros sanitários e epidemiológicos e do nível de vida da população como norteadores das ações de saneamento básico;

XI - promoção de programas de educação sanitária;

XII - estímulo ao estabelecimento de adequada regulação dos serviços;

XIII - garantia de meios adequados para o atendimento da população rural dispersa, inclusive mediante a utilização de soluções compatíveis com suas características econômicas e sociais; e

XIV - adoção de critérios objetivos de elegibilidade e prioridade, levando em consideração fatores como nível de renda e cobertura, grau de urbanização, concentração populacional, disponibilidade hídrica, riscos sanitários, epidemiológicos e ambientais.

CAPÍTULO II

DO SISTEMA MUNICIPAL DE SANEAMENTO BÁSICO

Seção I

Da Composição

Art. 9º A Política Municipal de Saneamento Básico contará, para execução das ações dela decorrentes, com o Sistema Municipal de Saneamento Básico.

Art. 10º O Sistema Municipal de Saneamento Básico fica definido como o conjunto de agentes institucionais que, no âmbito das respectivas competências, atribuições, prerrogativas e funções, integram-se, de modo articulado e cooperativo, para a formulação das políticas, definição de estratégias e execução das ações de saneamento básico.

Art. 11 O Sistema Municipal de Saneamento Básico é composto dos seguintes instrumentos:

I - Plano Municipal de Saneamento Básico;

II - Conferência Municipal de Saneamento Básico

III - Conselho Municipal de Saneamento Básico;

IV - Fundo Municipal de Saneamento Básico;

V - Sistema Municipal de Informações em Saneamento Básico.

Seção II

Do Plano Municipal de Saneamento Básico

Art. 12 Fica instituído o Plano Municipal de Saneamento Básico (PMSB), destinado a articular, integrar e coordenar recursos tecnológicos, humanos, econômicos e financeiros, com vistas ao alcance de níveis crescentes de salubridade ambiental para a execução dos serviços públicos de saneamento básico, em conformidade com o estabelecido na Lei Federal nº 11.445/2007.

Art. 13 O Plano Municipal de Saneamento Básico contemplará um período de 20 (vinte) anos e conterá, dentre outros, os seguintes elementos:

I - diagnóstico da situação atual e seus impactos nas condições de vida, com base em sistema de indicadores sanitários, epidemiológicos, ambientais, socioeconômicos e apontando as principais causas das deficiências detectadas;

II - objetivos e metas de curto, médio e longo prazo para a universalização, admitindo soluções graduais e progressivas, observando a compatibilidade com os demais planos setoriais;

III - programas, projetos e ações necessárias para atingir os objetivos e as metas, de modo compatível com os respectivos planos plurianuais, identificando possíveis fontes de financiamento;

IV - ações para emergências e contingências;

V - mecanismos e procedimentos para a avaliação sistemática da eficiência e eficácia das ações programadas; e

VI – adequação legislativa conforme legislação federal vigente.

Art. 14 O Plano Municipal de Saneamento Básico, instituído por esta lei, será avaliado anualmente e revisado a cada 4 (quatro) anos.

§ 1º O Poder Executivo Municipal deverá encaminhar as alterações decorrentes da revisão prevista no *caput* à Câmara dos Vereadores, devendo constar as alterações, caso necessário, a atualização e a consolidação do plano anteriormente vigente.

§ 2º A proposta de revisão do Plano Municipal de Saneamento Básico deverá seguir as diretrizes dos planos das bacias hidrográficas em que estiver inserido, bem como será elaborado em articulação com a prestadora dos serviços.

§ 3º A delegação de serviço de saneamento básico não dispensa o cumprimento pelo prestador do respectivo Plano Municipal de Saneamento Básico em vigor à época da delegação.

§ 4º O Plano Municipal de Saneamento Básico engloba integralmente o território do ente do município.

Art. 15 Na avaliação e revisão do Plano Municipal de Saneamento Básico tomar-se-á por base o relatório sobre a salubridade ambiental do município.

Art. 16 O processo de revisão do Plano Municipal de Saneamento Básico dar-se-á com a participação da população, através de audiências públicas, bem como de outros meios que assegurem o seu acesso.

Parágrafo Único - A divulgação das propostas do Plano Municipal de Saneamento Básico e dos estudos que as fundamentarem dar-se-á por meio da disponibilização integral de seu conteúdo a todos os interessados, inclusive por meio da *internet* e por meio de audiência pública.

Seção III

Da Conferência Municipal de Saneamento Básico

Art. 17 A Conferência Municipal de Saneamento Básico contará com a representação dos vários segmentos sociais e será convocada pelo Chefe do Poder Executivo, a cada dois (2) anos, para avaliar a situação do saneamento no município e propor diretrizes para a adequação e atualização da Política Municipal e do Plano Municipal de Saneamento Básico.

§ 1º A Primeira Conferência será convocada em até seis meses após a publicação desta Lei Complementar.

§ 2º A sociedade civil organizada poderá convocar a referida Conferência, no caso do Chefe do Poder Executivo não convocá-la no período previsto.

§ 3º A organização e normas de funcionamento da Conferência serão definidas em regimento próprio, aprovada pelo Conselho Municipal de Saneamento Básico.

Seção IV

Do Conselho Municipal de Saneamento Básico

Art. 18 Fica instituído o Conselho Municipal de Saneamento Básico, órgão colegiado consultivo e deliberativo, de nível estratégico superior do Sistema Municipal de Saneamento Básico.

Art. 19 Compete ao Conselho Municipal de Saneamento Básico:

I - formular a política de saneamento básico, definir estratégias e prioridades, acompanhar e avaliar sua implementação;

II - deliberar sobre a proposta orçamentária, sobre as metas anuais e plurianuais e sobre os planos de aplicação de recursos do Fundo Municipal de Saneamento Básico, bem como controlar sua aplicação e execução, em consonância com a legislação pertinente;

III - deliberar sobre as demonstrações mensais de receita e despesa do Fundo Municipal de Saneamento Básico;

IV - discutir e aprovar, após a Conferência Municipal de Saneamento, os Planos necessários à implementação da Política Municipal de Saneamento Básico;

V - analisar as propostas de projetos de lei que versem sobre saneamento e sobre a alteração da Política de Saneamento Básico, propondo, quando necessário, alterações, após os trâmites legais;

VI - aprovar os programas, projetos e ações de saneamento financiado com recursos do Fundo Municipal de Saneamento Básico;

VII - fomentar o desenvolvimento científico, a pesquisa, a capacitação tecnológica e a formação de recursos humanos;

VIII - articular-se com outros conselhos existentes no município e no estado com vistas à implementação do Plano Municipal de Saneamento Básico;

IX - contribuir com o aprimoramento da organização e prestação dos serviços de saneamento básico no município;

X - elaborar e aprovar o seu regimento interno, bem como o Regimento Interno da Conferência Municipal de Saneamento Básico;

XI – apoiar a organização da Conferência Municipal de Saneamento Básico;

X - deliberar sobre projetos e as prioridades das ações de saneamento básico aprovadas no Plano Municipal de Saneamento Básico;

XI - estabelecer diretrizes e mecanismos para o acompanhamento, fiscalização e controle do Fundo Municipal de Saneamento Básico;

XII - monitorar o cumprimento da Política Municipal de Saneamento Básico, especialmente no que diz respeito ao fiel cumprimento de seus princípios e objetivos e a adequada prestação dos serviços e utilização dos recursos;

XIII - solicitar sempre que houver interesse de algum dos membros do Conselho os contratos, balancetes, licitações e projetos dos prestadores de serviço de forma a garantir o controle social.

Art. 20 O Conselho Municipal de Saneamento Básico de Ponte Alta será composto por representantes dos órgãos governamentais e dos órgãos não governamentais, a serem nomeados e designados por Portaria do Chefe do Poder Executivo, assim definidos:

I – dos órgãos governamentais:

a) um representante da Secretaria Municipal de Meio Ambiente

b) um representante da Secretaria Municipal de Saúde;

- c) um representante da Secretaria Municipal de Obras;
- d) um representante da CASAN;
- e) um representante da EPAGRI;
- f) um representante da Câmara Municipal de Vereadores.

II – dos órgãos não governamentais:

- a) um representante da Associação Comercial e Industrial;
- b) um representante do Sindicato dos Trabalhadores Rurais;
- c) um representante da Associação dos Moradores do Bairro Vila Nova;
- d) um representante da Associação de Desenvolvimento da Microbacia do Rio Ponte Alta;
- e) um representante da Associação de Desenvolvimento da Microbacia do Cerrado;
- f) um representante do CREA;
- g) dois representantes das empresas privadas prestadoras de serviço em saneamento no Município.

Art. 21 A estrutura e funcionamento do Conselho Municipal de Saneamento Básico funcionamento serão definidas em Regimento Interno próprio.

Seção V

Do Fundo Municipal de Saneamento Básico

Art. 22 Fica instituído o Fundo Municipal de Saneamento Básico (FUNSAB) destinado a financiar, isolada ou complementarmente, os instrumentos da Política Municipal de Saneamento Básico previstos nesta Lei, cujos programas tenham sido aprovados pelo Conselho Municipal de Saneamento Básico.

§1º Os recursos do FUNSAB serão aplicados exclusivamente em saneamento básico no espaço geopolítico do município, após aprovação do Conselho Municipal de Saneamento Básico.

§2º A supervisão do FUNSAB será exercida na forma da legislação própria e, em especial, pelo recebimento sistemático de relatórios, balanços e informações que permitam o acompanhamento das atividades do FMS e da execução do orçamento anual e da programação financeira aprovada pelo Chefe do Poder Executivo Municipal.

Art. 23 Constitui receita do Fundo Municipal de Saneamento Básico:

I - da arrecadação total ou parcial das tarifas e taxas decorrentes da prestação dos serviços de captação, tratamento e distribuição de água, de coleta e tratamento de esgotos, e serviços de drenagem urbana, bem como da arrecadação total ou parcial de multas aplicadas com base no Regulamento dos Serviços, de taxas de ligação e religação de água e esgoto e da remuneração de serviços prestados aos usuários do sistema;

II – recursos provenientes de dotações orçamentárias do município;

III - do produto de operações de crédito contratadas para custear investimentos destinados ao saneamento básico do município;

IV - de fundos estaduais e federais, de contribuições, subvenções, auxílios e valores a fundo perdido da Administração Direta e Indireta, Federal, Estadual e Municipal;

V - de acordos, convênios, contratos e consórcios, recursos provenientes de ajuda e cooperação internacional e de acordos bilaterais entre o município e instituições públicas e privadas;

VI - das remunerações oriundas de aplicações financeiras;

VII - dos rendimentos de qualquer natureza, decorrentes da aplicação de seu patrimônio;

VIII - de doações, legados e contribuições que venha a receber de pessoas físicas ou jurídicas, entidades públicas ou privadas;

IX - de outras receitas que lhe venham a ser destinadas.

Parágrafo Único – Fica vedada a consignação de recursos financeiros mencionados no *caput* deste artigo para aplicação em ações de saneamento básico pelo município que não seja por meio do Fundo Municipal de Saneamento Básico.

Art.24 Os recursos financeiros do Fundo serão depositados em conta exclusiva e específica, aberta e mantida em agência de estabelecimento oficial de crédito, e poderão ser aplicados no mercado financeiro ou de capitais de maior rentabilidade, sendo que tanto o capital como os rendimentos somente poderão ser usados para as finalidades específicas descritas nesta lei.

Parágrafo Único – A movimentação e aplicação dos recursos serão feitas pelo Chefe do Poder Executivo Municipal, em conjunto com o Gestor Executivo do FUNSAB.

Art.25 Os recursos do Fundo Municipal de Saneamento Básico (FUNSAB) só serão aplicados na operação, manutenção, melhorias, ampliação, na elaboração de estudos e projetos referentes aos serviços de abastecimento de água e esgotamento sanitário, e demais serviços relacionados com o saneamento básico do município, em especial no que às ações de emergência e contingência, bem como em outras despesas que venham a contribuir para o bom funcionamento do Fundo.

Art.26 Todos os bens, materiais e equipamentos adquiridos com recursos do Fundo, farão parte do patrimônio do município.

Art.27. O orçamento do Fundo Municipal de Saneamento Básico (FUNSAB) integrará o orçamento do município, em obediência ao princípio da unidade e deve atender as disposições estabelecidas na Lei Federal nº 4.320, de 17 de março de 1964, na Legislação Estadual aplicável, e atender as normas baixadas pela Controladoria Municipal.

Parágrafo Único - O Prefeito, por meio da Contadoria Geral, enviará, mensalmente, o balancete ao Tribunal de Contas do Estado, para fins legais.

Art. 28 Fica o Chefe do Poder Executivo Municipal autorizado a celebrar os instrumentos necessários para a regularização da concessão dos serviços de abastecimento de água e esgotamento sanitário.

§ 1º - O município poderá formalizar um Convênio de Cooperação, com vistas a elaboração de uma Gestão Associada com o Estado de Santa Catarina e Empresa concessionária.

§ 2º - A concessão dos serviços de abastecimento de água e esgotamento sanitário terá seu prazo fixado em Lei Municipal Ordinária.

§ 3º - Quando da concessão para explorar o serviço de abastecimento de água e esgotamento sanitário, o município observará as regras e procedimentos exigidos pela legislação aplicável.

Seção VI

Do Sistema Municipal de Informações em Saneamento Básico

Art. 29 Fica instituído Sistema Municipal de Informações em Saneamento Básico, com os seguintes objetivos:

I - coletar e sistematizar dados relativos às condições da prestação dos serviços públicos de saneamento básico;

II - disponibilizar estatísticas, indicadores e outras informações relevantes para a caracterização da demanda e da oferta de serviços públicos de saneamento básico;

III - permitir e facilitar o monitoramento e avaliação da eficiência e da eficácia da prestação dos serviços de saneamento básico.

§ 1º As informações do Sistema Municipal de Informações em Saneamento Básico são públicas e acessíveis a todos, devendo ser publicadas na página eletrônica oficial da Prefeitura Municipal, sob a coordenação da Unidade de Gerenciamento do Plano de Saneamento Básico.

§ 2º O Sistema Municipal de Informações em Saneamento Básico deverá ser regulamentado em 180 (cento e oitenta) dias, contados da publicação desta lei.

CAPÍTULO III

DOS DIREITOS E DEVERES DOS USUÁRIOS

Art. 30 São direitos dos usuários dos serviços de saneamento básico prestados:

I - a gradativa universalização dos serviços de saneamento básico e sua prestação de acordo com os padrões estabelecidos pelo órgão de regulação e fiscalização;

II - o amplo acesso às informações constantes no Sistema Municipal de Informações em Saneamento Básico;

III - a cobrança de taxas, tarifas e preços públicos compatíveis com a qualidade e quantidade do serviço prestado;

IV - o acesso direto e facilitado ao órgão regulador e fiscalizador;

V - ao ambiente salubre;

VI - o prévio conhecimento dos seus direitos e deveres e das penalidades a que podem estar sujeitos;

VII - a participação no processo de elaboração/ revisão do Plano Municipal de Saneamento Básico;

VIII - ao acesso gratuito ao manual de prestação do serviço e de atendimento ao usuário; e

IX – a participação nas Conferências Municipais de Saneamento Básico e nas reuniões do Conselho Municipal de Saneamento Básico.

Art. 31 São deveres dos usuários dos serviços de saneamento básico prestados:

I - o pagamento das taxas, tarifas e preços públicos cobrados pela Administração Pública ou pelo prestador de serviços;

II - o uso racional da água e a manutenção adequada das instalações hidrossanitárias da edificação;

III - a ligação de toda edificação permanente urbana às redes públicas de abastecimento de água e esgotamento sanitário disponível;

IV - o correto manuseio, separação, armazenamento e disposição para coleta dos resíduos sólidos, de acordo com as normas estabelecidas pelo Poder Público Municipal;

V - primar pela retenção das águas pluviais no imóvel, visando a sua infiltração no solo ou seu aproveitamento;

VI - colaborar com a limpeza pública, zelando pela salubridade dos bens públicos e dos imóveis sob sua responsabilidade; e

VII – participar de campanhas públicas de promoção do saneamento básico.

Parágrafo Único - Nos locais não atendidos por rede coletora de esgotos, é dever do usuário a construção, implantação e manutenção de sistema individual de tratamento e disposição final de esgotos, conforme regulamentação do Poder Público Municipal, promovendo seu reúso sempre que possível.

CAPÍTULO IV

DA PRESTAÇÃO DOS SERVIÇOS

Art. 32 A prestação dos serviços de saneamento básico atenderá a requisitos mínimos de qualidade, incluindo a regularidade, a continuidade e aqueles relativos aos produtos oferecidos, ao atendimento dos usuários e às condições operacionais e de manutenção dos sistemas, de acordo com as normas regulamentares e contratuais.

Art. 33 Toda edificação permanente urbana será conectada às redes públicas de abastecimento de água e de esgotamento sanitário disponível e sujeita ao pagamento das tarifas e de outros preços públicos decorrentes da conexão e do uso desses serviços.

§ 1º Na ausência de redes públicas de água e esgotos, serão admitidas soluções individuais de abastecimento de água e de tratamento e disposição final dos esgotos

sanitários, observadas as normas editadas pela entidade reguladora e pelos órgãos responsáveis pelas políticas ambiental, sanitária e de recursos hídricos.

§ 2º A instalação hidráulica predial ligada à rede pública de abastecimento de água não poderá ser também alimentada por outras fontes, exceto nos casos e condições previstas em legislação específica.

Art. 34 Em situação crítica de escassez ou contaminação de recursos hídricos que obrigue à adoção de racionamento, declarada pela autoridade gestora de recursos hídricos, o ente regulador poderá adotar mecanismos tarifários de contingência, com objetivo de cobrir custos adicionais decorrentes, garantindo o equilíbrio financeiro da prestação do serviço e a gestão da demanda.

Art. 35 Os prestadores de serviços de saneamento básico deverão elaborar manual de prestação de serviço e atendimento ao usuário e assegurar amplo e gratuito acesso ao mesmo.

CAPÍTULO V

DOS ASPECTOS ECONÔMICOS E SOCIAIS

Art. 36 Os serviços públicos de saneamento básico terão a sustentabilidade econômico-financeira assegurada, mediante remuneração pela cobrança dos serviços:

I - de abastecimento de água e esgotamento sanitário: preferencialmente na forma de tarifas e outros preços públicos, que poderão ser estabelecidos para cada um dos serviços ou para ambos conjuntamente;

II - de limpeza urbana e manejo de resíduos sólidos urbanos: taxas ou tarifas e outros preços públicos, em conformidade com o regime de prestação do serviço ou de suas atividades;

III - de manejo de águas pluviais urbanas: na forma de tributos, inclusive taxas, em conformidade com o regime de prestação do serviço ou de suas atividades.

Parágrafo único - Observado o disposto nos incisos I a III do *caput* deste artigo, a instituição das tarifas, preços públicos e taxas para os serviços de saneamento básico observarão as seguintes diretrizes:

I - prioridade para atendimento das funções essenciais relacionadas à saúde pública;

II - ampliação do acesso dos cidadãos e localidades de baixa renda aos serviços;

III - geração dos recursos necessários para realização dos investimentos, objetivando o cumprimento das metas e objetivos do serviço;

IV - inibição do consumo supérfluo e do desperdício de recursos;

V - recuperação dos custos incorridos na prestação do serviço, em regime de eficiência;

VI - remuneração adequada do capital investido pelos prestadores dos serviços;

VII - estímulo ao uso de tecnologias modernas e eficientes, compatíveis com os níveis exigidos de qualidade, continuidade e segurança na prestação dos serviços; e

VIII - incentivo à eficiência dos prestadores dos serviços.

Art. 37 Os serviços de saneamento básico poderão ser interrompidos pelo prestador nas seguintes hipóteses:

I - situações de emergência que atinjam a segurança de pessoas e bens;

II - necessidade de efetuar reparos, modificações ou melhorias de qualquer natureza nos sistemas;

III - negativa do usuário em permitir a instalação de dispositivo de leitura de água consumida, após ter sido previamente notificado a respeito;

IV - manipulação indevida de qualquer tubulação, medidor ou outra instalação do prestador, por parte do usuário; e

V - inadimplemento do usuário dos serviços de saneamento básico, do pagamento das tarifas, após ter sido formalmente notificado.

§ 1º As interrupções programadas serão previamente comunicadas ao regulador e aos usuários.

§ 2º A suspensão dos serviços prevista nos incisos III e V do *caput* deste artigo será precedida de prévio aviso ao usuário, não inferior a 30 (trinta) dias da data prevista para a suspensão.

§ 3º A interrupção ou a restrição do fornecimento de água por inadimplência a estabelecimentos de saúde, a instituições educacionais e de internação coletiva de pessoas e a usuário residencial de baixa renda beneficiário de tarifa social deverá obedecer a prazos e critérios que preservem condições mínimas de manutenção da saúde das pessoas atingidas, de acordo com as normas do órgão de regulação.

Art. 38 Os valores investidos em bens reversíveis pelos prestadores constituirão créditos perante o município, a serem recuperados mediante a exploração dos serviços nos termos das normas regulamentares e contratuais.

e, quando for o caso, observada a legislação pertinente às sociedades por ações.

§ 1º Não gerarão crédito perante o município os investimentos feitos sem ônus para o prestador, tais como os decorrentes de exigência legal aplicável à implantação de empreendimentos imobiliários e os provenientes de subvenções ou transferências fiscais voluntárias.

§ 2º Os investimentos realizados, os valores amortizados, a depreciação e os respectivos saldos serão anualmente auditados e certificados pela entidade reguladora.

§ 3º Os créditos decorrentes de investimentos devidamente certificados poderão constituir garantia de empréstimos aos delegatários, destinados exclusivamente a investimentos nos sistemas de saneamento objeto do respectivo contrato.

CAPÍTULO VI

DA REGULAÇÃO E FISCALIZAÇÃO

Art. 39 A regulação e fiscalização dos serviços de saneamento básico serão realizadas por órgão administrativo com autonomia administrativa, orçamentária e financeira, gozando de independência decisória perante os demais órgãos da Administração Pública.

Parágrafo Único – deverá a entidade de regulação atuar com base no que determina o Plano Municipal de Saneamento Básico.

Art. 40 São objetivos da regulação:

- I - estabelecer padrões e normas para a adequada prestação dos serviços e para a satisfação dos usuários;
- II - garantir o cumprimento das condições e metas estabelecidas;
- III - definir tarifas que assegurem tanto o equilíbrio econômico e financeiro dos contratos como a modicidade tarifária, mediante mecanismos que induzam a eficiência e eficácia dos serviços e que permitam a apropriação social dos ganhos de produtividade.

Art. 41 A entidade reguladora editará normas relativas às dimensões técnica, econômica e social de prestação dos serviços, que abrangerão, pelo menos, os seguintes aspectos:

- I - padrões e indicadores de qualidade da prestação dos serviços;
- II - requisitos operacionais e de manutenção dos sistemas;
- III - as metas progressivas de expansão e de qualidade dos serviços e os respectivos prazos;
- IV - regime, estrutura e níveis tarifários, bem como os procedimentos e prazos de sua fixação, reajuste e revisão;
- V - medição, faturamento e cobrança de serviços;
- VI - monitoramento dos custos;
- VII - avaliação da eficiência e eficácia dos serviços prestados;
- VIII - plano de contas e mecanismos de informação, auditoria e certificação;

IX - subsídios tarifários e não tarifários;

X - padrões de atendimento ao público e mecanismos de participação e informação;

XI - medidas de contingências e de emergências, inclusive racionamento;

§ 1º As normas a que se refere o *caput* deste artigo fixarão prazo para os prestadores de serviços comunicarem aos usuários as providências adotadas em face de queixas ou de reclamações relativas aos serviços.

§ 2º As entidades fiscalizadoras deverão receber e se manifestar conclusivamente sobre as reclamações que, a juízo do interessado, não tenham sido, suficientemente, atendidas pelos prestadores dos serviços.

Art. 42 Os prestadores dos serviços de saneamento básico deverão fornecer à entidade reguladora todos os dados e informações necessárias para o desempenho de suas atividades, na forma das normas legais, regulamentares e contratuais.

§ 1º Incluem-se entre os dados e informações a que se refere o *caput* deste artigo aquelas produzidas por empresas ou profissionais contratados para executar serviços ou fornecer materiais e equipamentos específicos.

§ 2º Compreendem-se nas atividades de regulação dos serviços de saneamento básico a interpretação e a fixação de critérios para a fiel execução dos contratos, dos serviços e para a correta administração de subsídios.

CAPÍTULO VII

DAS DISPOSIÇÕES FINAIS E TRANSITÓRIAS

Art. 43 Será instituído por ato do Poder Executivo no prazo de 60 (sessenta) dias o Regimento Interno do Conselho Municipal de Saneamento Básico e do Fundo Municipal de Saneamento Básico.

Art. 44 Os órgãos e entidades municipais da área de saneamento básico serão reestruturados para atender o disposto nesta lei, no prazo de 60 (sessenta) dias.

Art. 45 Esta lei entra em vigor na data de sua publicação.

Art. 46 Revogam-se as disposições em contrário.

Ponte Alta, XXX, de 2011



**APÊNDICE B - PROPOSTA DE PROJETO DE LEI QUE
INSTITUI O PLANO MUNICIPAL DE SANEAMENTO BÁSICO
DE PONTE ALTA**



PROJETO DE LEI Nº XXXXXX/ 2011

INSTITUI O PLANO MUNICIPAL DE SANEAMENTO BÁSICO, DESTINADO A ARTICULAR, INTEGRAR E COORDENAR RECURSOS TECNOLÓGICOS, HUMANOS, ECONÔMICOS E FINANCEIROS, COM VISTAS AO ALCANCE DE NÍVEIS CRESCENTES DE SALUBRIDADE AMBIENTAL.

A Câmara Municipal de Ponte Alta aprovou e eu, Prefeito Municipal, no uso das atribuições a mim conferidas pela Lei Orgânica do Município de Ponte Alta, em nome do povo, sanciono a seguinte lei:

Art. 1º. Esta Lei institui o Plano Municipal de Saneamento Básico, nos termos do Anexo Único, destinado a articular, integrar e coordenar recursos tecnológicos, humanos, econômicos e financeiros para execução dos serviços públicos de saneamento básico no âmbito do Município de _____, em conformidade com o estabelecido na Lei Federal nº 11.445/2007.

Art. 2º. O Plano Municipal de Saneamento Básico, instituído por esta Lei, será revisto com periodicidade a cada quatro anos, sempre anteriormente à elaboração do Plano Plurianual.

Parágrafo Único O Poder Executivo Municipal deverá encaminhar a proposta de revisão do Plano Municipal de Saneamento Básico, através da Unidade de Gerenciamento do Plano – UGPLAN, à Câmara dos Vereadores, devendo constar as alterações, caso necessário, a atualização e a consolidação do plano anteriormente vigente.

Art. 3º. A proposta de revisão do Plano Municipal de Saneamento Básico deverá ser elaborada em articulação com as prestadoras dos serviços públicos, agência reguladora e estar em compatibilidade com as diretrizes, metas e objetivos:

I. das Políticas Estaduais de Saneamento Básico, de Saúde Pública e de Meio Ambiente; e

II. dos Planos Estaduais de Saneamento Básico e de Recursos Hídricos

§ 1º A revisão do Plano Municipal de Saneamento Básico deverá seguir as diretrizes dos planos das bacias hidrográficas em que estiver inserido.

§ 2º O Poder Executivo Municipal, na realização do estabelecido neste artigo, poderá solicitar cooperação técnica ao Estado de Santa Catarina, através da Secretaria de Estado do Desenvolvimento Econômico Sustentável.

Art. 4º. As revisões do Plano Municipal de Saneamento Básico não poderão ocasionar inviabilidade técnica ou desequilíbrio econômico-financeiro na prestação dos serviços delegados, devendo qualquer acréscimo de custo, ter a respectiva fonte de custeio e a anuência da Agência Reguladora.

Parágrafo Único. No caso de descumprimento do estabelecido no *caput*, a prestadora dos serviços fica obrigada a cumprir o Plano Municipal de Saneamento Básico em vigor à época da delegação, nos termos do art.19, §6º da Lei Federal nº 11.445/2007.

Art. 5º. Revogadas as disposições em contrário, esta lei entrará em vigor na data de sua publicação.

XXXXXX, XX de XXXXX de 2011.